

HISTORICKÝ ATLAS

PRO STŘEDNÍ A ODBORNÉ ŠKOLY.

ZPRACOVAL

Dr. JAROSLAV LAMEŠ,

PROFESOR JIRÁSKOVA GYMNASIA V PRAZE II.

PRVNÍ VYDÁNÍ.

Schváleno výnosem ministerstva školství a národní osvěty ze dne 19. července 1937, č. j. 95.547/37-II/1, jako učební pomůcka pro střední školy, učitelské ústavy, obchodní akademie a školy odborné vyučovacím jazykem československým.

CENA Kč 35.—.

V PRAZE 1938.

NÁKLADEM HISTORICKÉHO KLUBU V PRAZE I., SMETANOVO NÁM. 55.

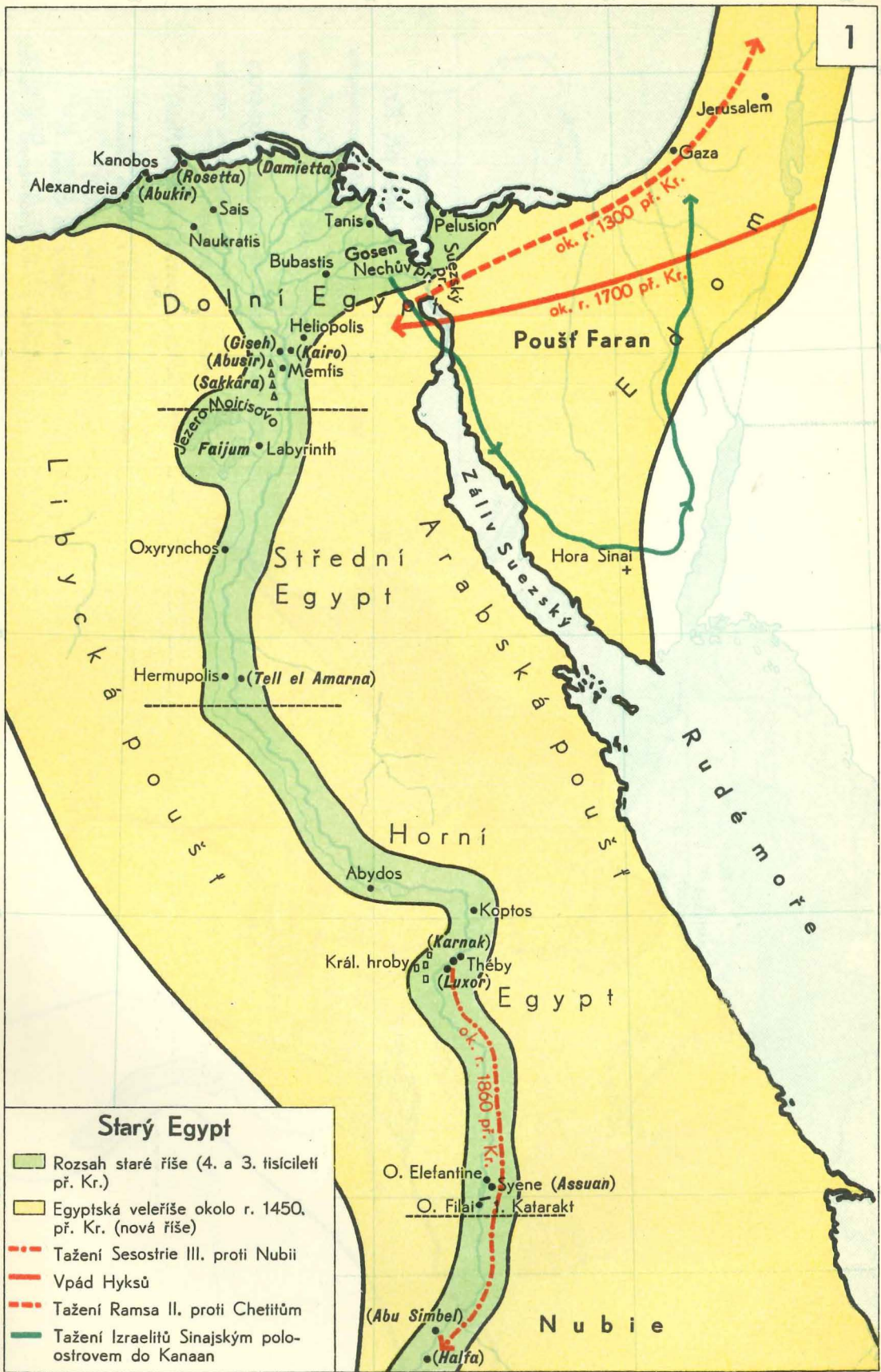


Koupí od Komárky
v Brně za Kč 35,-

inv. čís. 5676

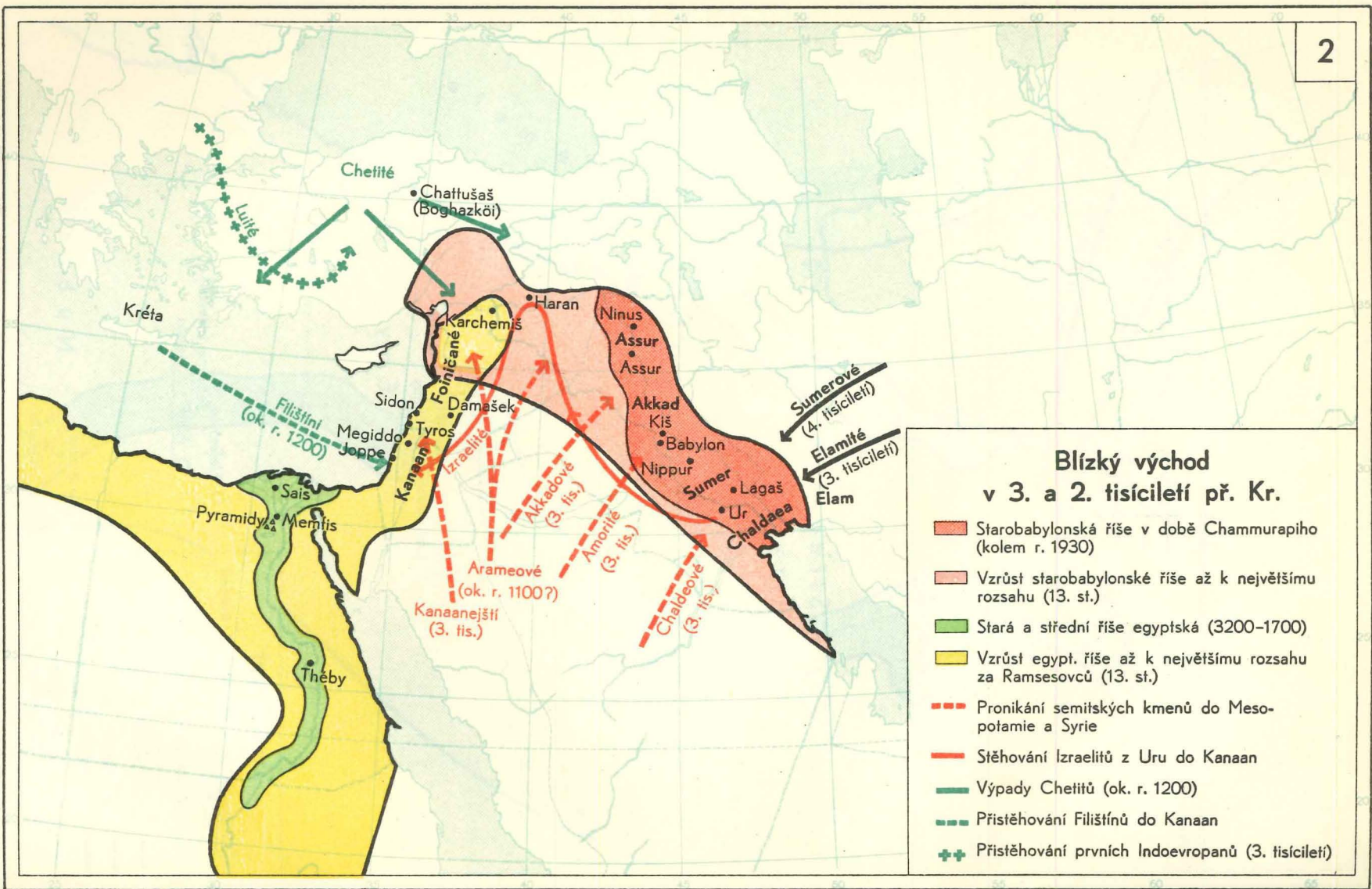
Obsah.

1. Starý Egypt.
2. Blízký východ v 3. a 2. tisíciletí př. Kr.
3. Blízký východ v 1. polovině 1. tisíciletí př. Kr.
4. Říše perská.
5. Řecká kolonisace v Středozemním moři.
6. Předhistorická stěhování v oblasti egejské.
7. Řecko v době attické námořní říše.
8. Světová říše Alexandra Velikého.
9. Říše nástupců Alexandra Velikého.
10. Pohyby národů v Itálii v době předhistorické a časně historické.
11. Rozsah římské moci před punskými válkami.
12. Vzrůst římské moci v západním Středomoří.
13. Světová říše římská.
14. Stěhování národů.
15. Rozklad západořímské říše (476 po Kr.).
16. Říše Karla Velikého.
17. Údělné říše Karlovců.
18. Vzrůst islamu.
19. Sídla Slovanů v 10. st. po Kr.
20. Velkomoravská říše.
21. Střední Evropa a Itálie v době saských a franských císařů.
22. Křížové výpravy.
23. Střední Evropa a Itálie v době Štaufů.
24. Říše Přemysla Otakara II.
25. Střední a záp. Evropa v době Lucemburků a stoleté války.
26. a Vývoj Švýcarska.
b Vývoj států na Pyrenejském poloostrově.
27. Severní a východní Evropa okolo r. 1350.
28. Čechy v době husitské.
29. Objevné cesty na sklonku středověku a v 16. století.
30. Itálie okolo r. 1500.
31. Záp. Evropa v 16. století.
32. Převaha moci habsburské v Evropě (16. st.).
33. Střední Evropa v době reformace.
34. Střední Evropa v 17. století.
35. Postup turecké říše proti křesťanskému západu.
36. Rozklad evropského Turecka (1683—1913).
37. Válka o dědictví španělské (1700—1714).
Válka severní (1700—1721).
38. Habsburská říše v době Marie Terezie.
39. Dělení Polska.
40. Vzrůst Ruska v evropskou velmoc.
41. Největší rozsah moci Napoleona I. (1812).
42. Střední Evropa a Itálie po vídeňském kongresu.
43. Mapa k dějinám válek r. 1864, 1866, 1870/71, které vedly k založení německé říše.
44. Království Italské.
45. Vývoj koloniálních mocností od r. 1800 až do r. 1914.
46. Evropa před světovou válkou.
47. Vývoj Spojených států amerických.
48. Světová válka, vých. a jihových. bojiště.
49. Světová válka, západní a jihozáp. bojiště.
50. Rozklad rakousko-uherské říše 1918.
51. Evropa po válce světové.
52. Československá republika.

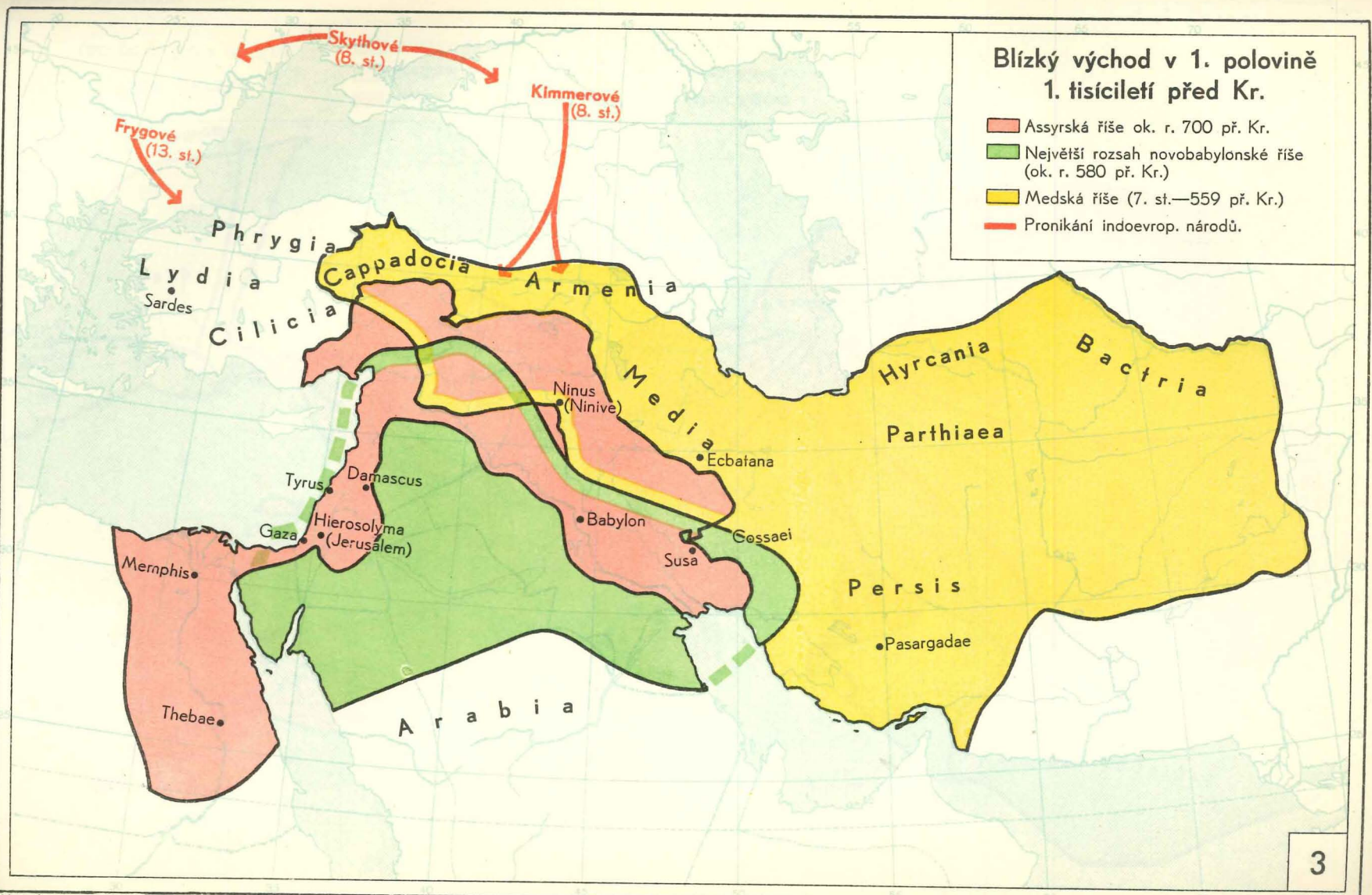



Starý Egypt

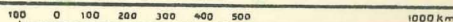
- Rozsah staré říše (4. a 3. tisíciletí př. Kr.)
- Egyptská veleříše okolo r. 1450. př. Kr. (nová říše)
- Tažení Sesostrie III. proti Nubii
- Vpád Hyksů
- Tažení Ramsa II. proti Chetitům
- Tažení Izraelitů Sinajským poloostrovem do Kanaan

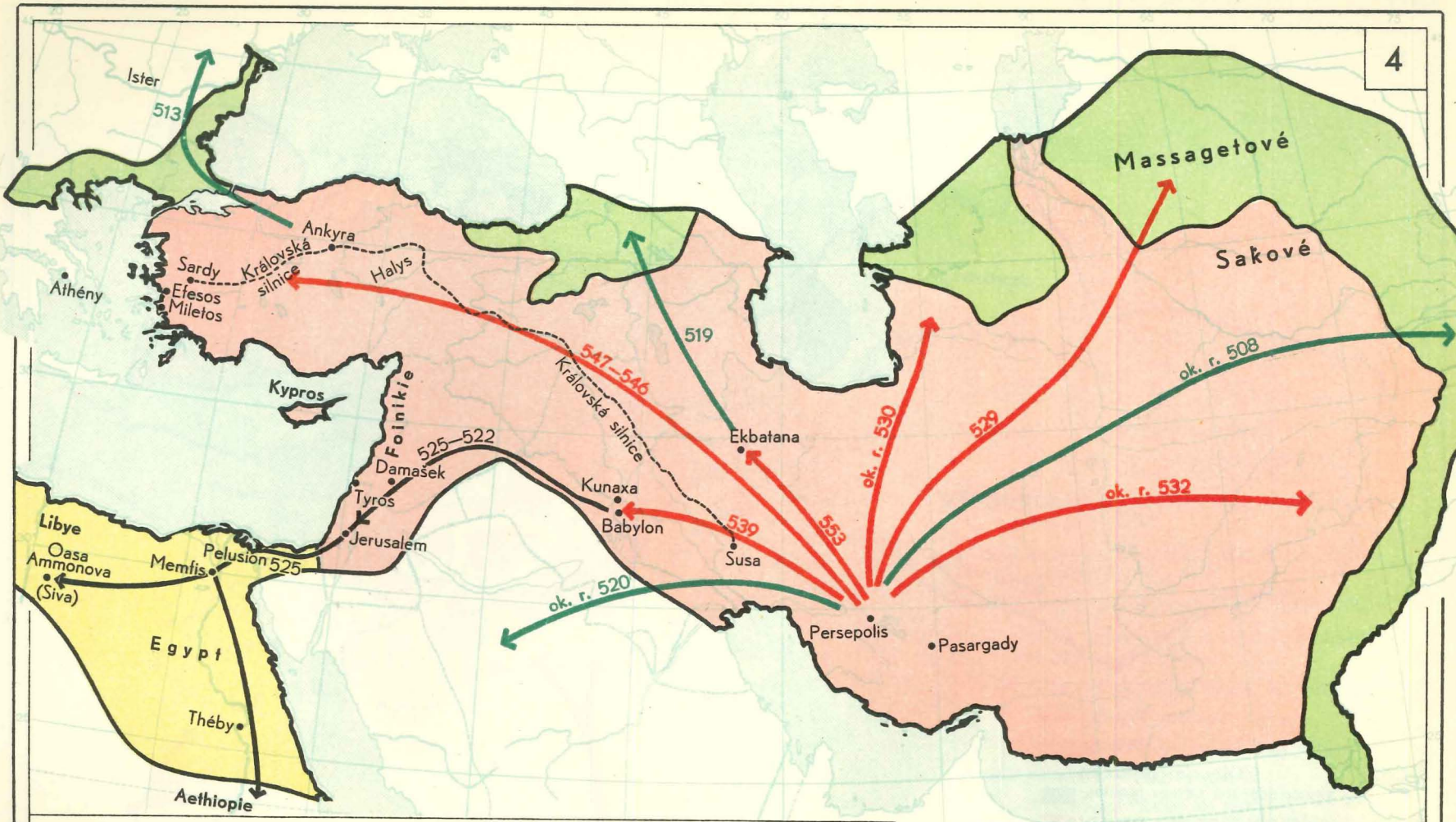


Měřítko 1:20,000,000



Měřítko 1:20,000,000

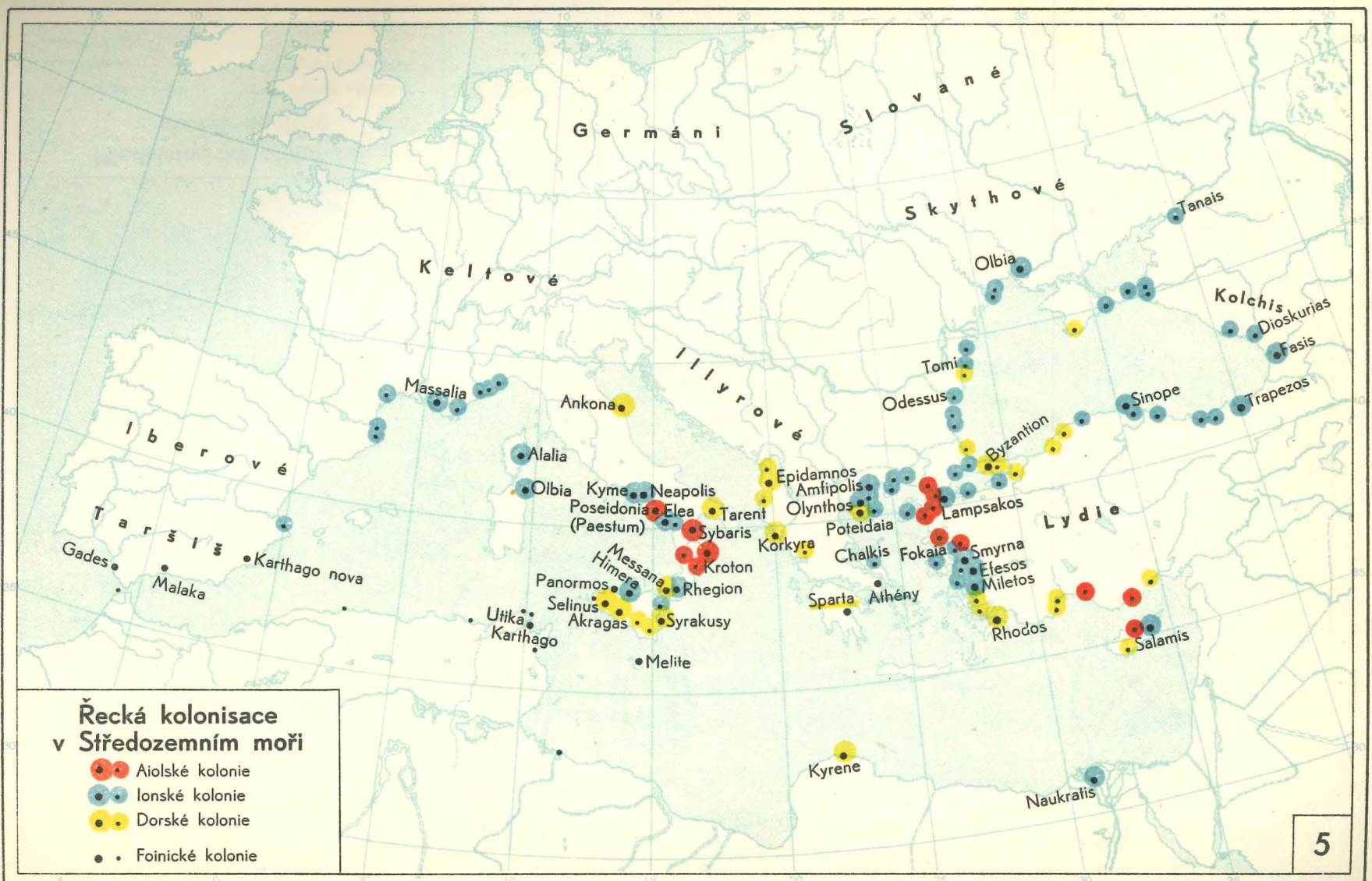





Říše perská
(až do r. 500 př. Kr.)

 Rozsah říše za Kyrá	 Válečná tažení Kyrá
 Rozšíření za Kambysa	 Válečné tažení Kambysovo
 Rozšíření za Dareia	 Válečná tažení Dareiova


Měřítko 1:20,000,000

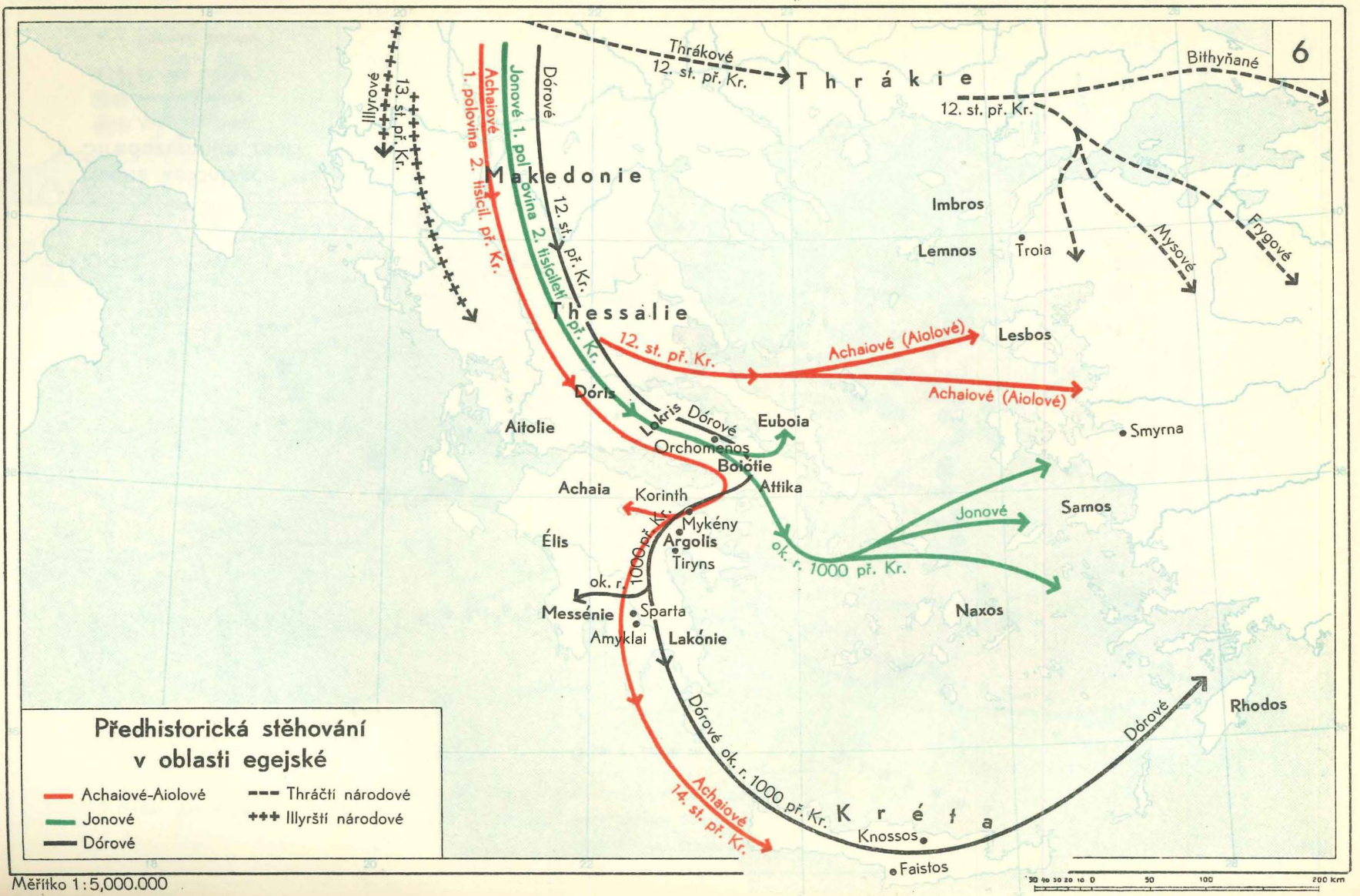


Řecká kolonisace v Středomoří

- Aiolské kolonie
- Ionské kolonie
- Dorské kolonie
- Foinické kolonie

Měřítko 1:20,000,000



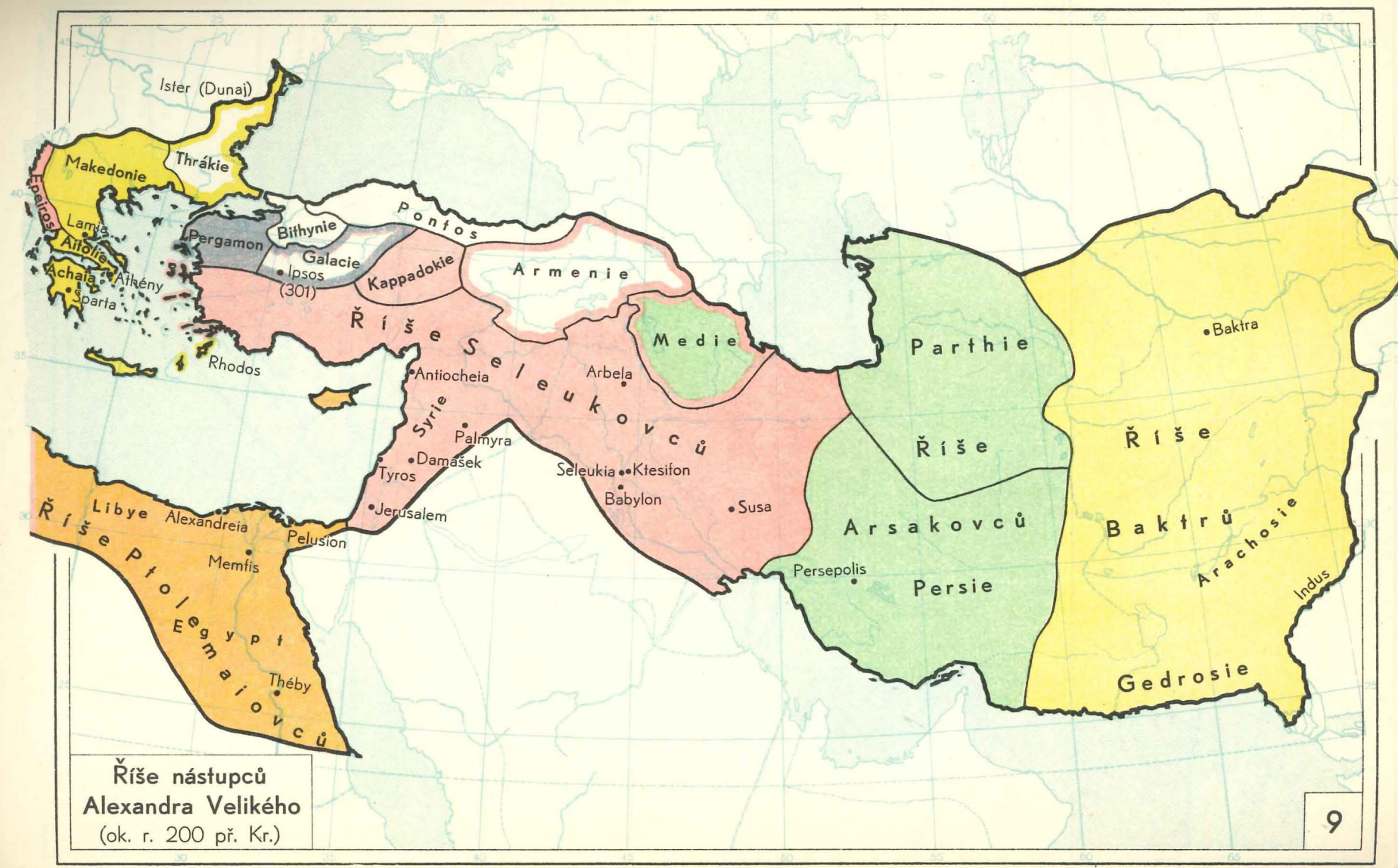
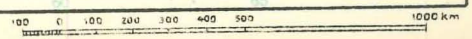




Světová říše Alexandra Velikého


— Tažení Alexandra Velikého

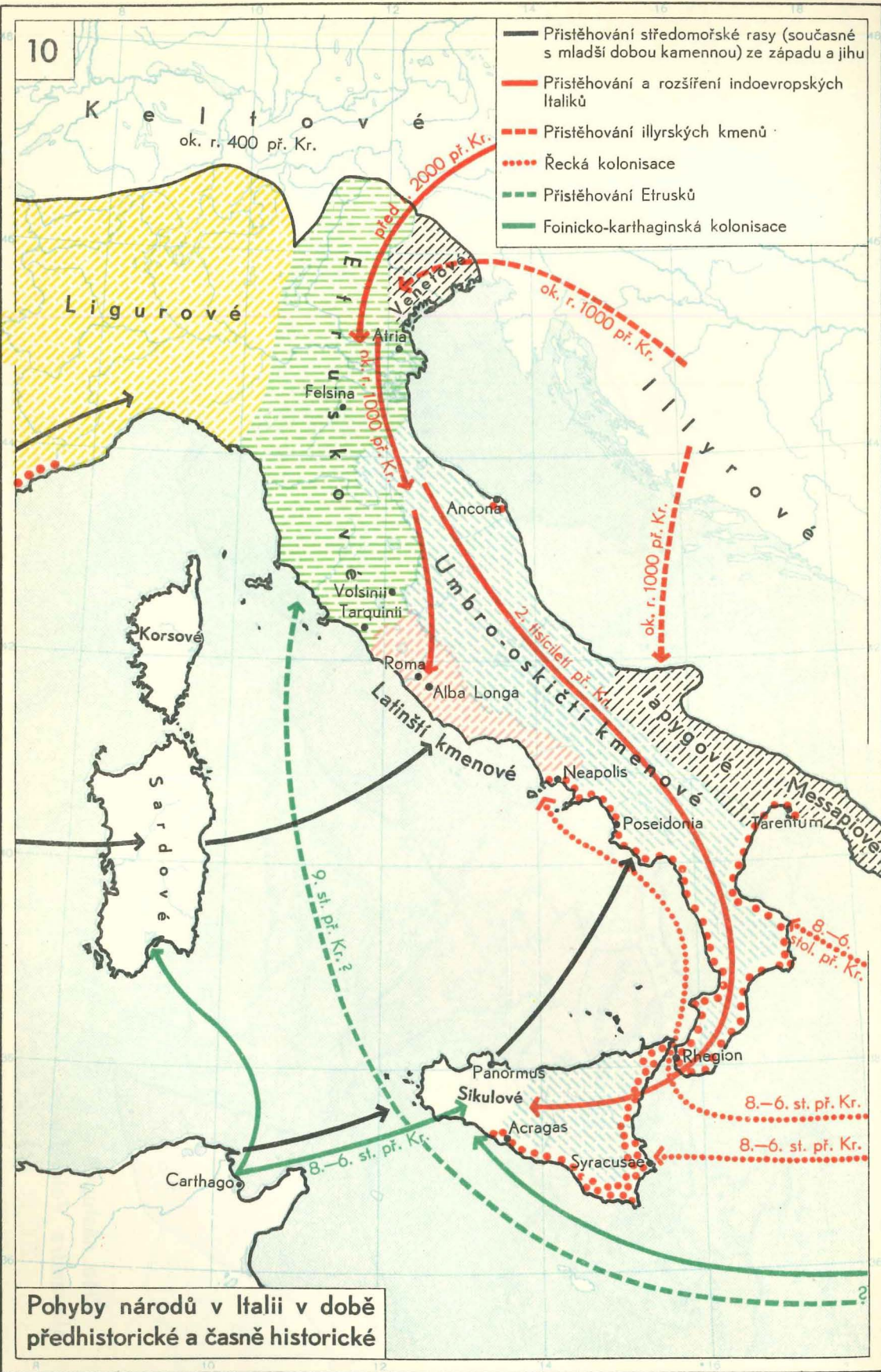
Měřítko 1 : 20,000,000



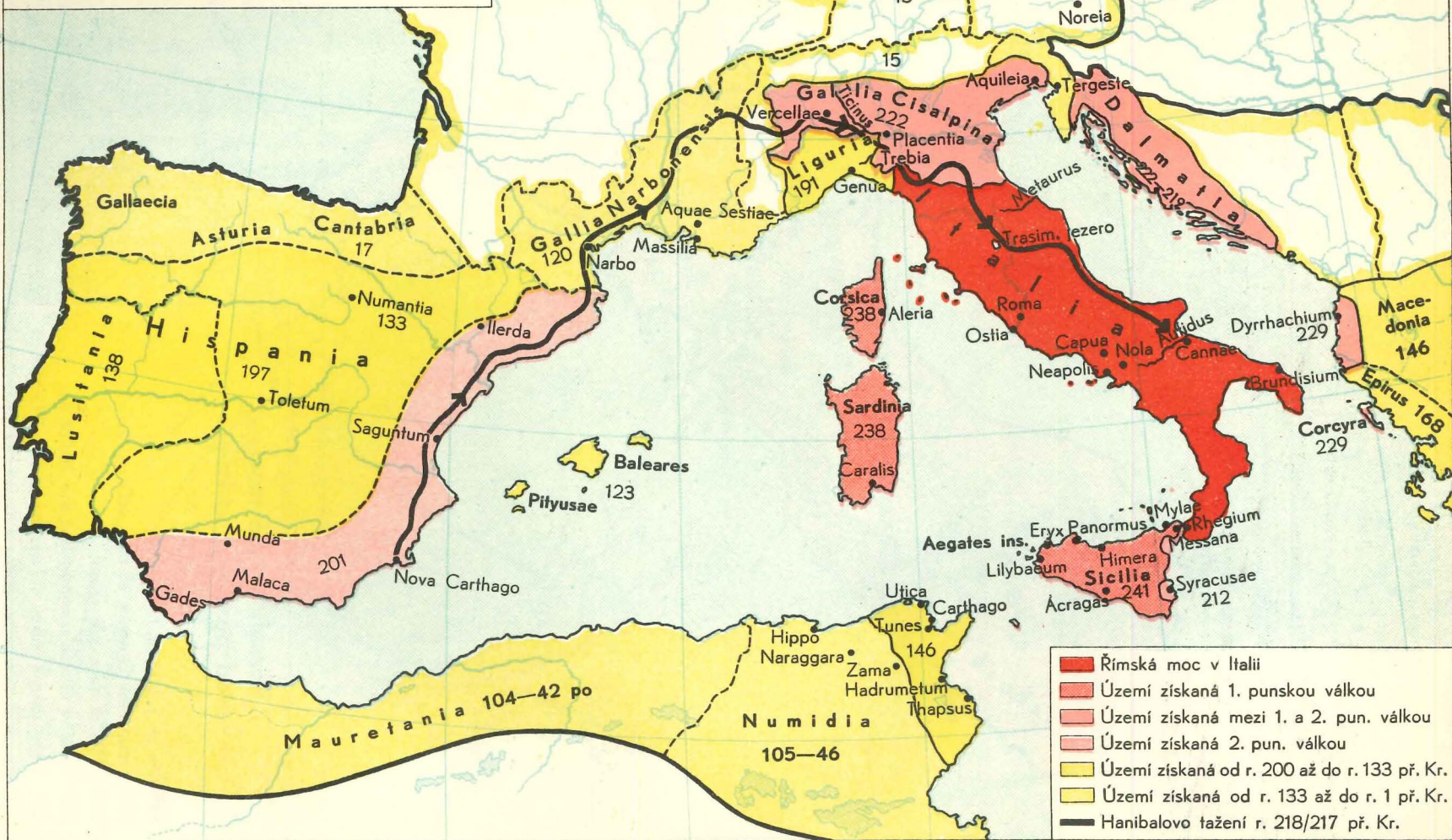
Říše nástupců Alexandra Velikého
(ok. r. 200 př. Kr.)

Měřítko 1 : 20,000,000





Vzrůst římské moci v západním Středomoří



Měřítko 1:12,000,000

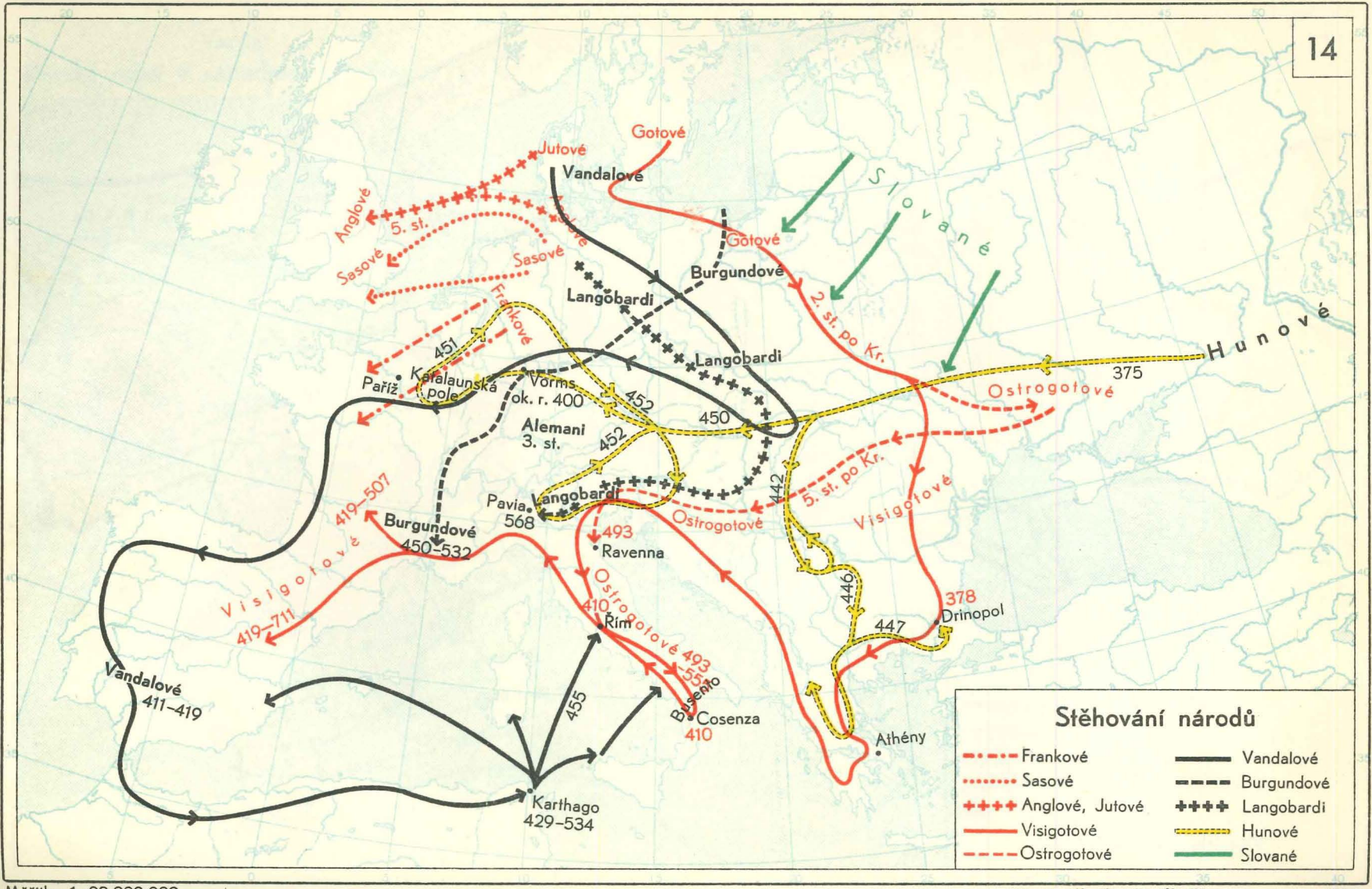
0 50 100 200 300 400 km

Světová říše římská

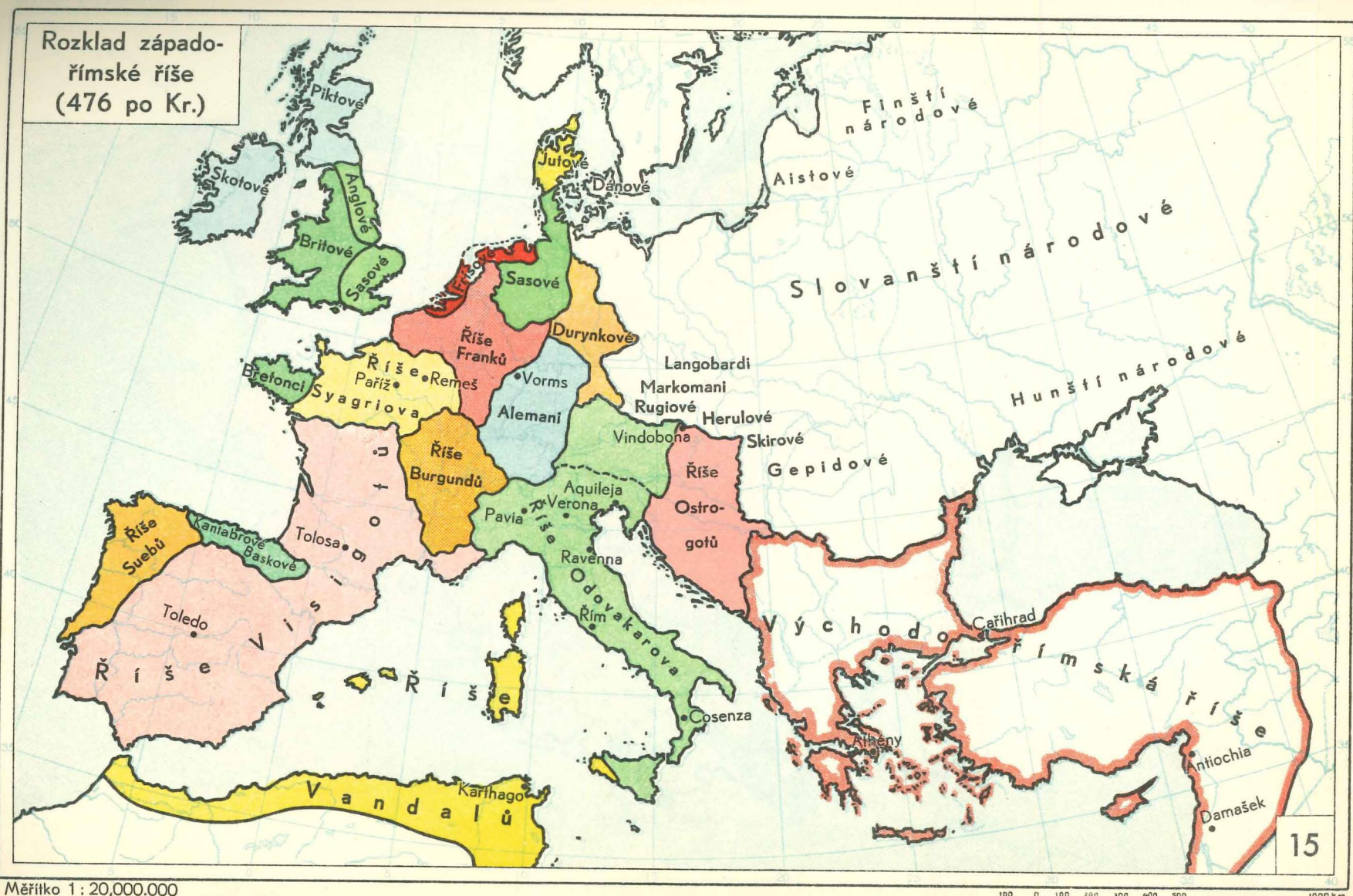



Měřítko 1:22,000,000


0 100 200 300 400 500 km

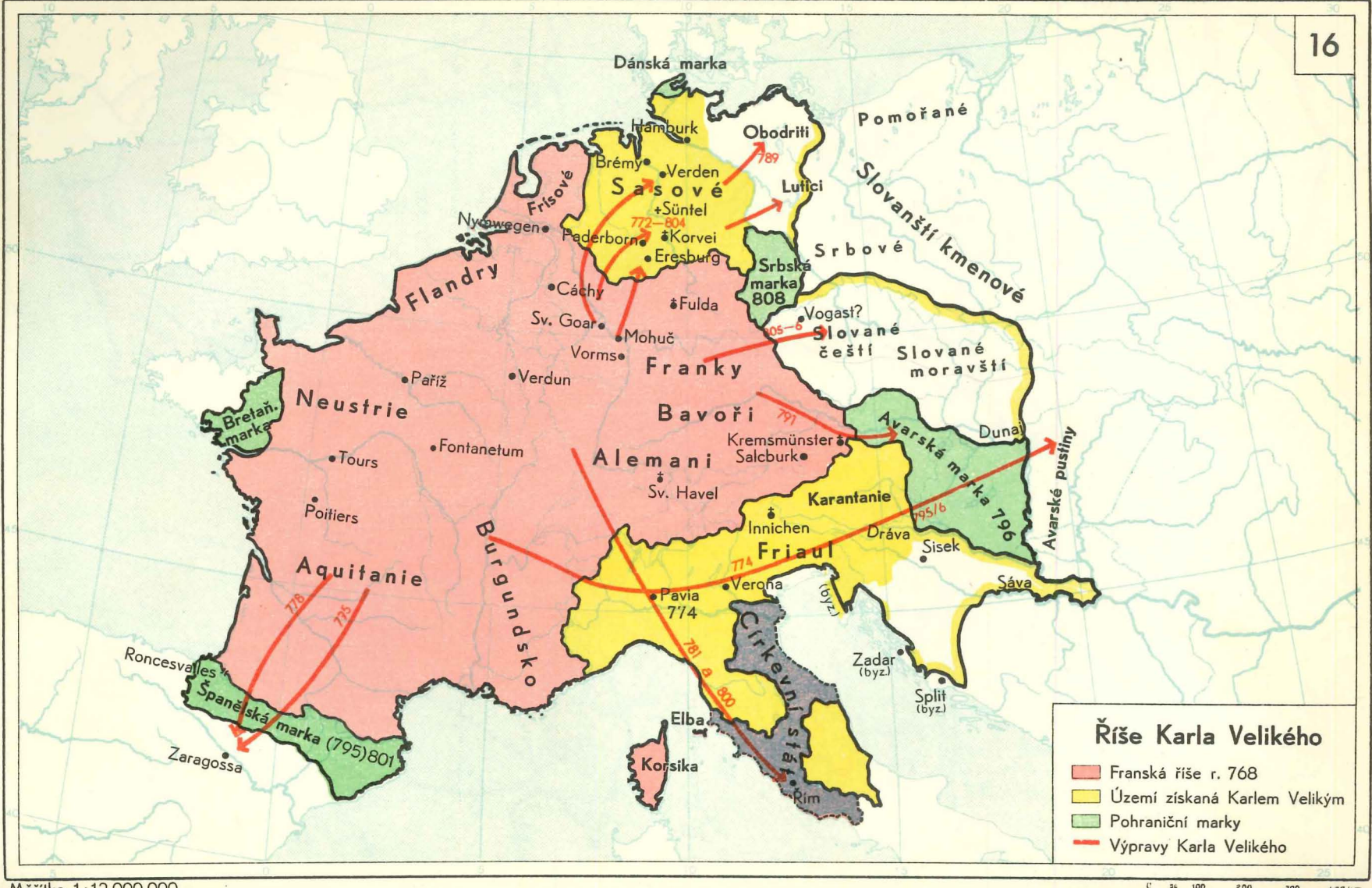


Měřítko 1 : 20,000,000

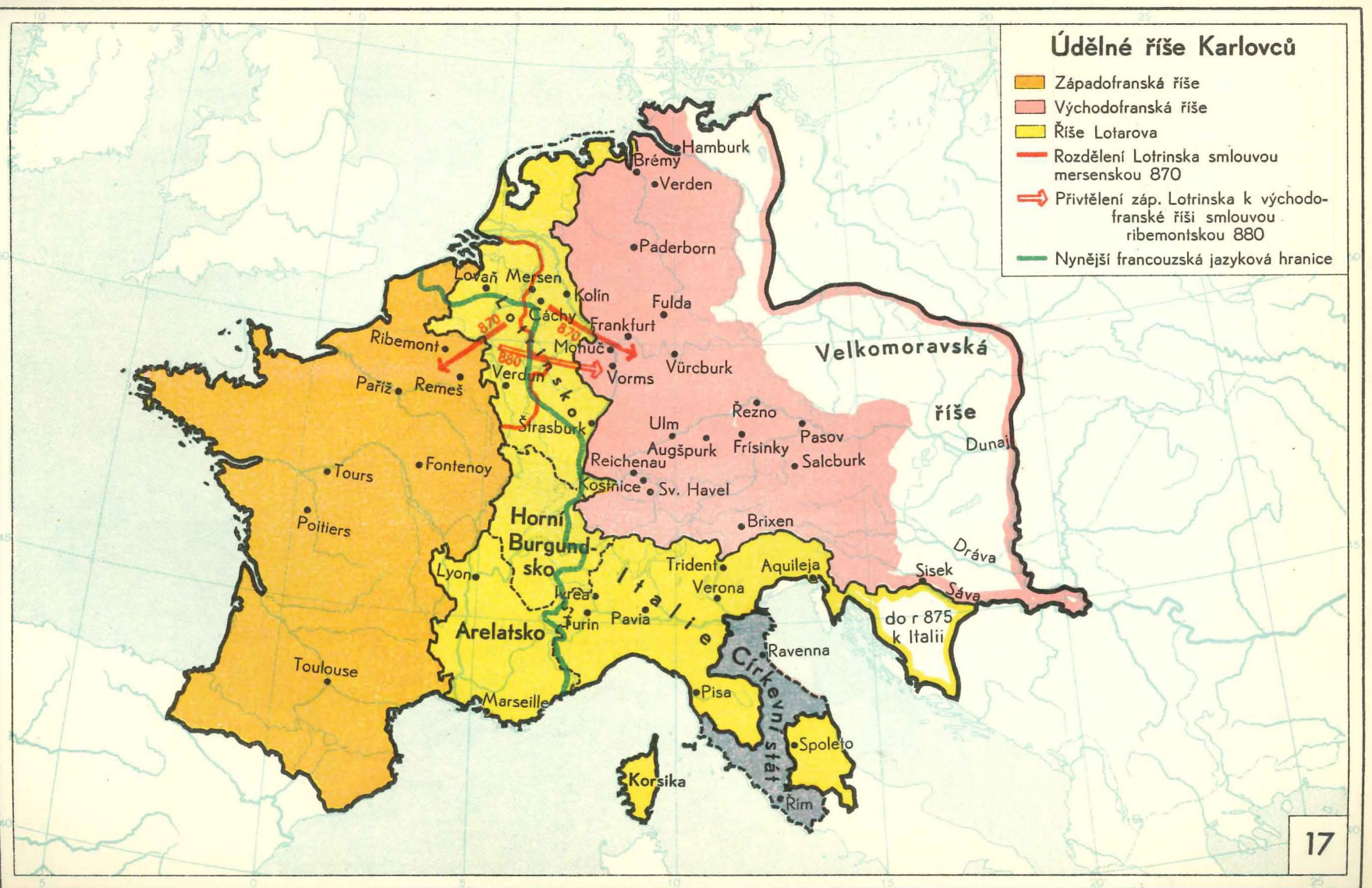
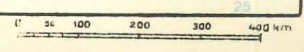


Měřítko 1 : 20,000,000




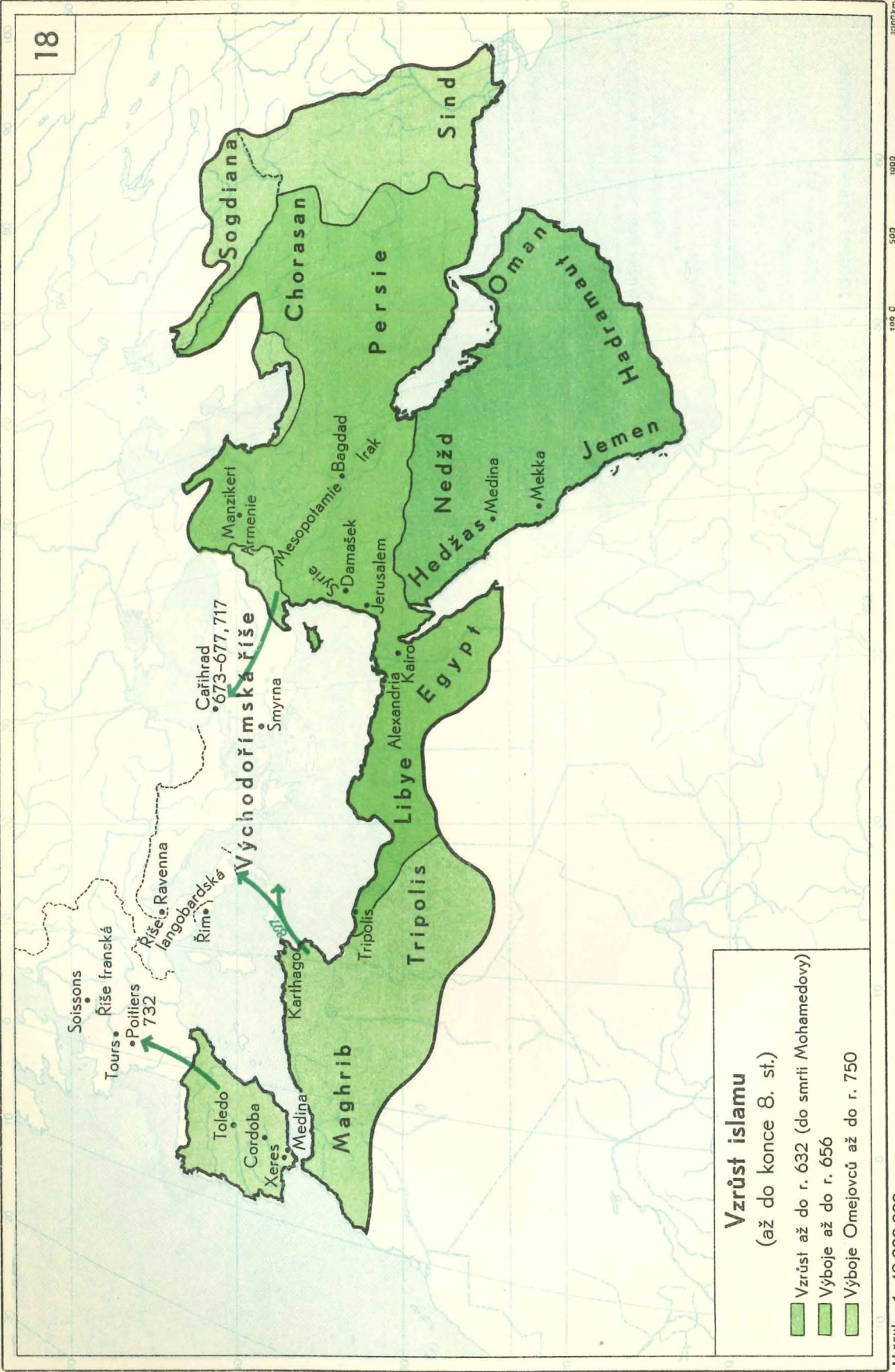


Měřítko 1:12,000,000



Měřítko 1:12,000,000









- Říše Mojmirůvců (Morava, Nitransko)
- Čechy
- Území pod svrchovaností Svatoplukovou

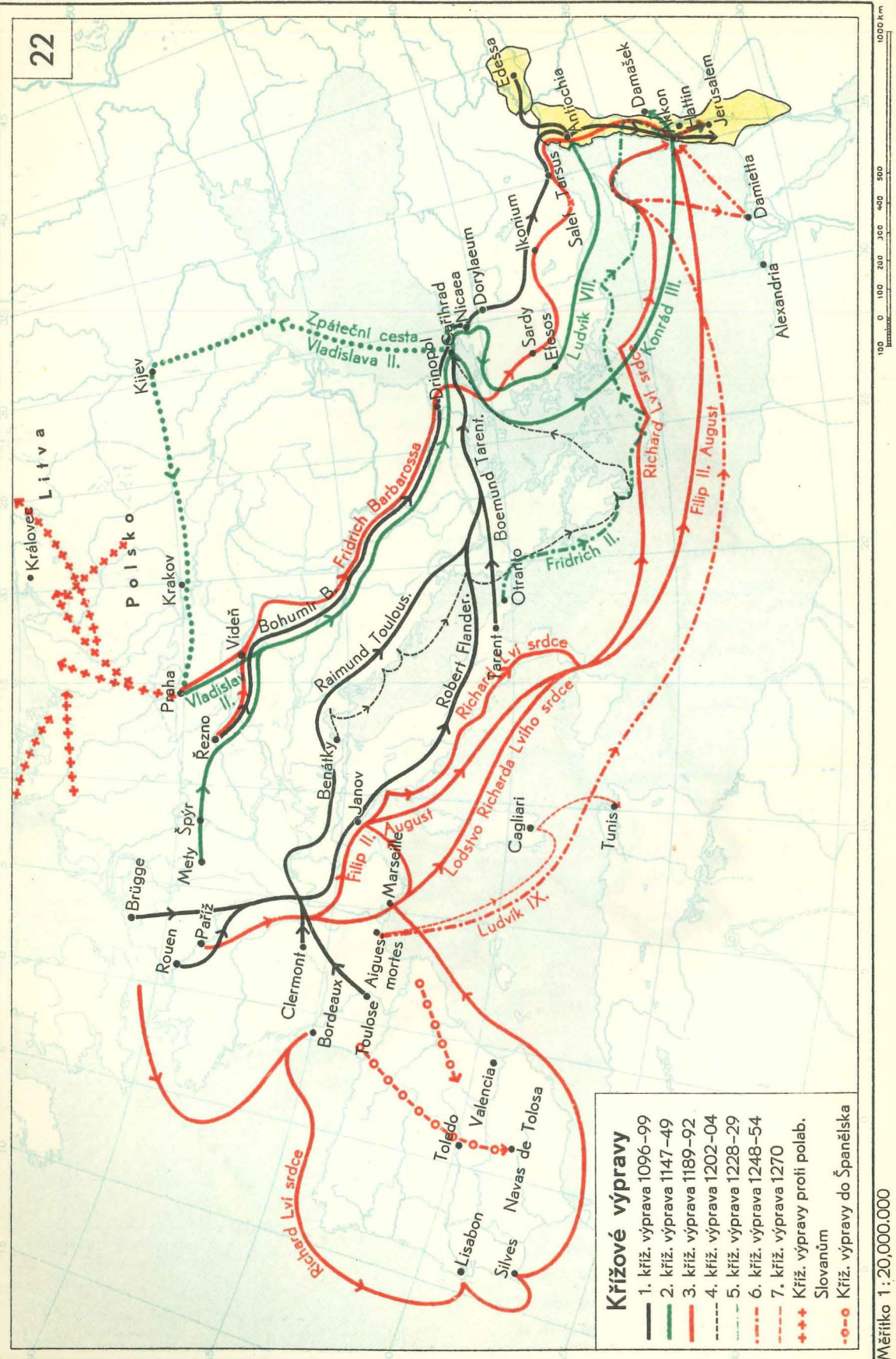
Velkomoravská říše



Střední Evropa a Itálie v době saských a franských císařů

- Kmenová vévodství
- Bavorská kolonizační území
- Saská kolonizační území
- Rozsah římsko-německé říše
- Postup Normanů v 11. st.

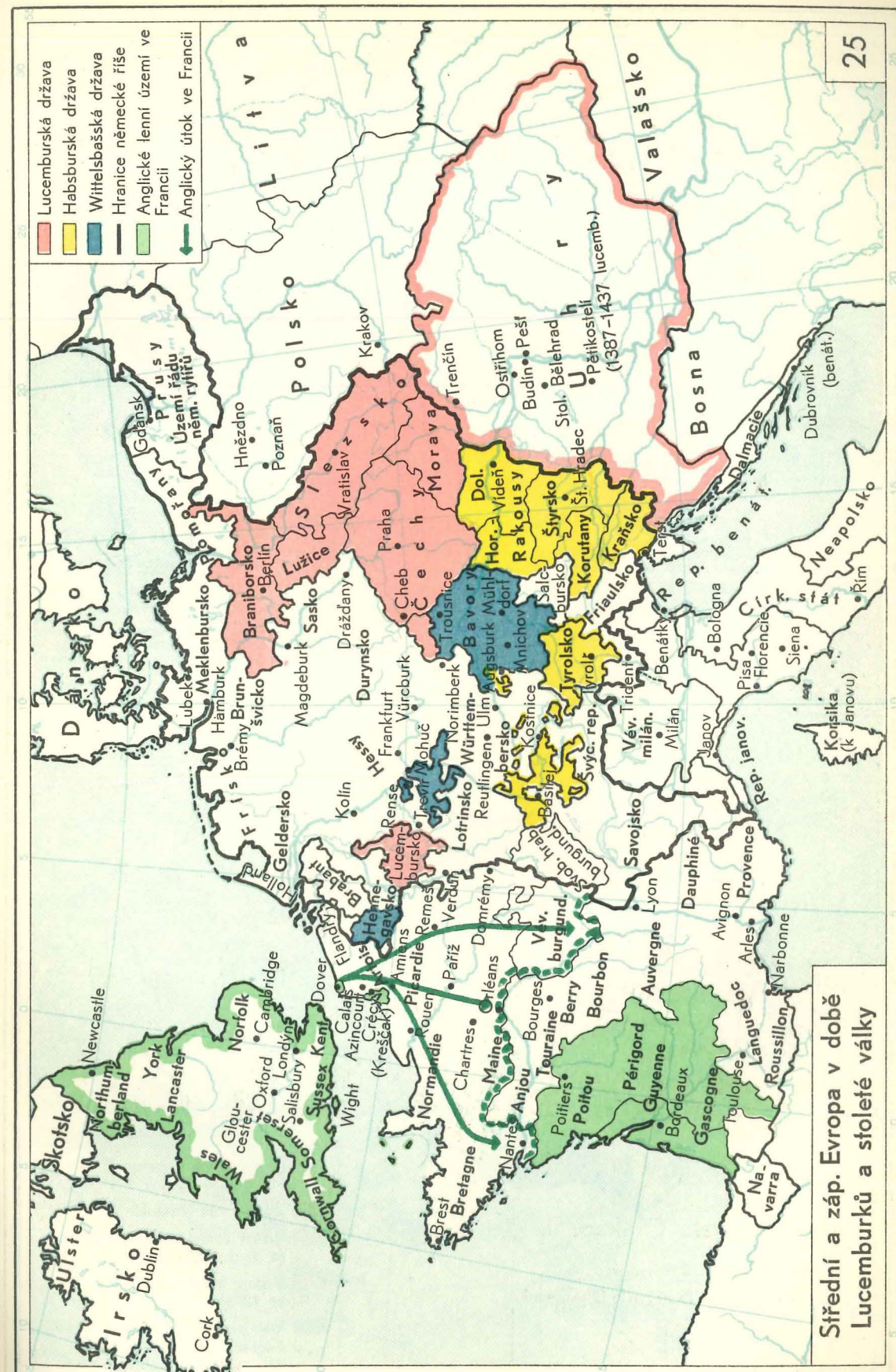
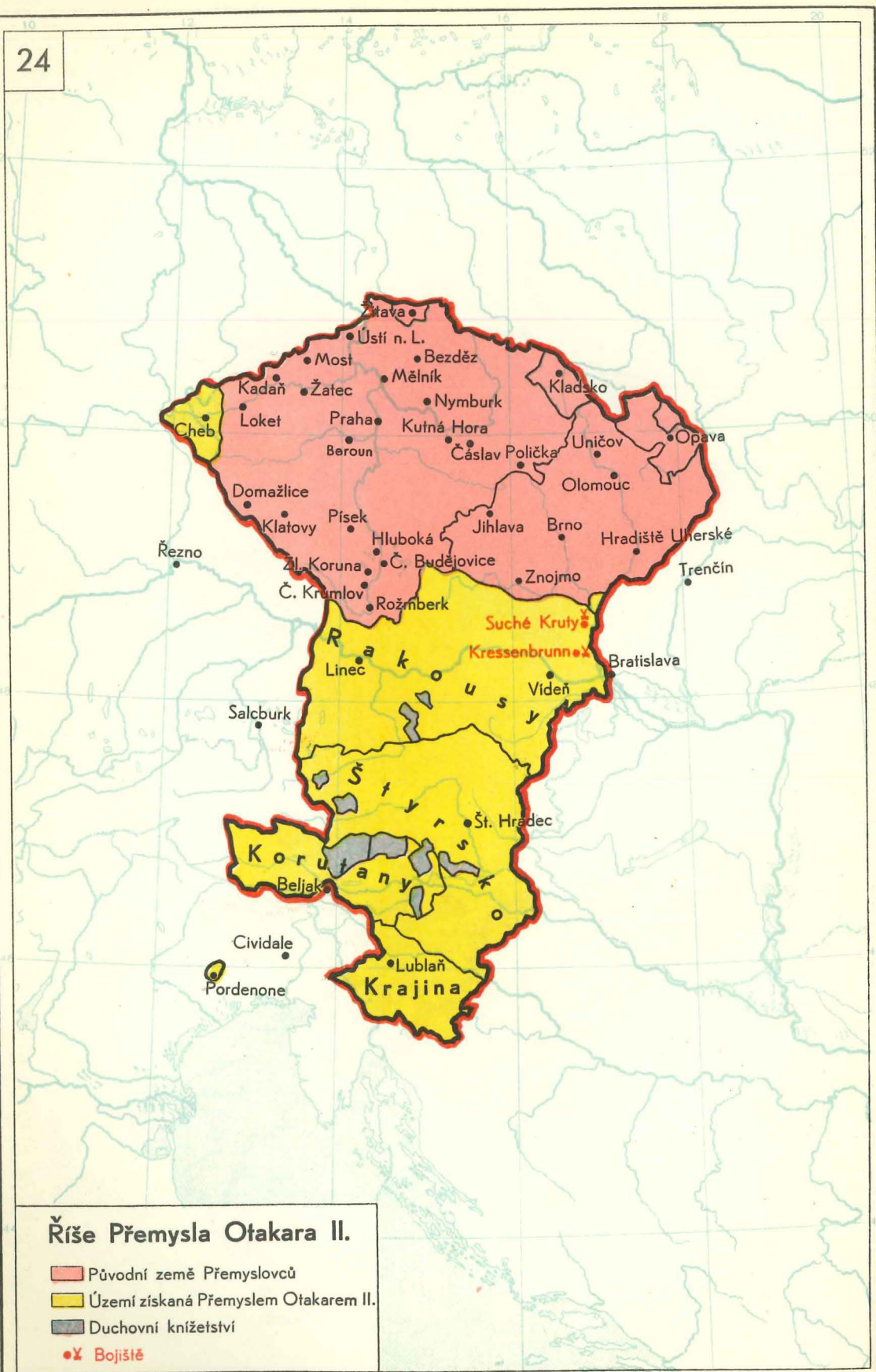




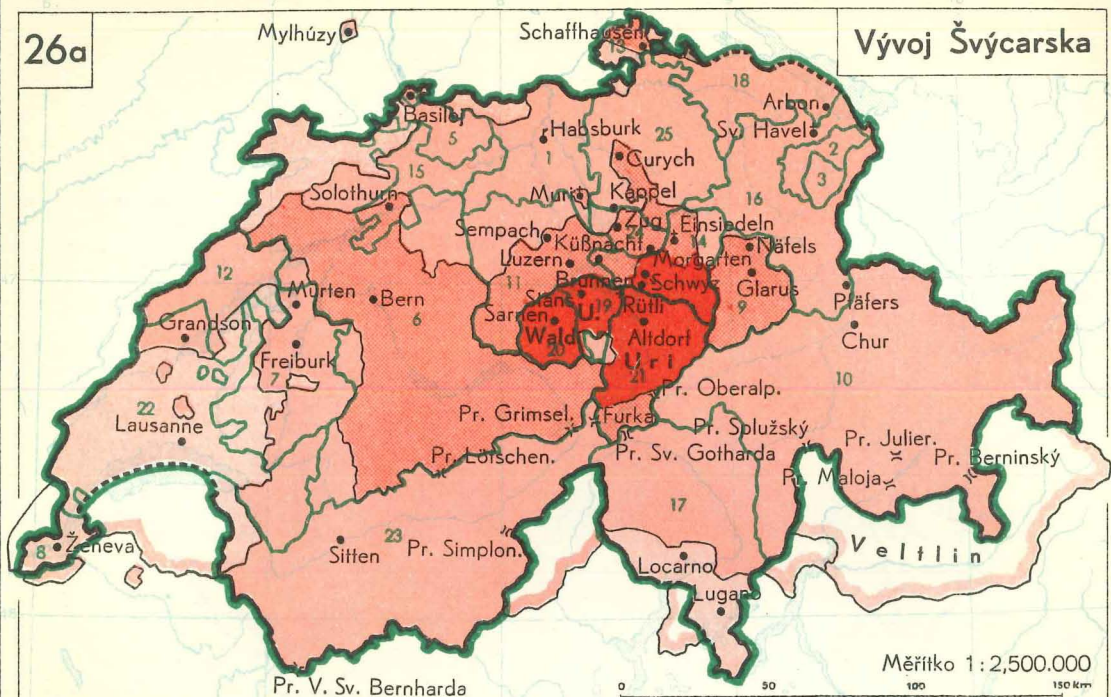
Měřítko 1:20,000,000



Měřítko 1:12,000,000

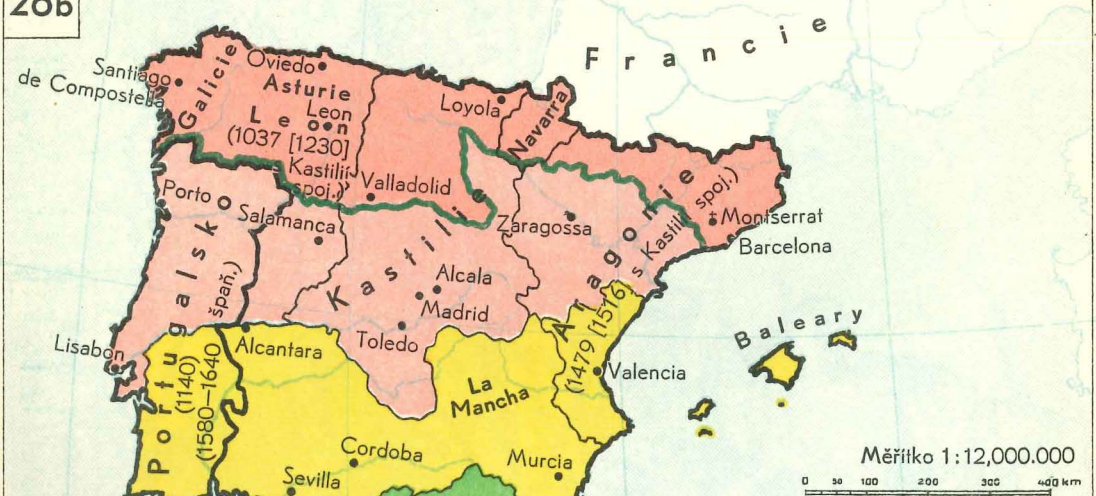


Střední a záp. Evropa v době Lucemburků a stoleté války



Měřítko 1:2,500,000

- | | | | |
|---|-----------------------------|----------------------------|-----------------|
| ■ Tři původní kantony | Dnešní rozdělení na kantony | | |
| ■ Vzrůst ve 14. st. | 1 Aargau | 5 Basilej venkov | 11 Luzern |
| ■ Vzrůst v 15. st. (až do r. 1501) | 2 Appenzell-
Außerrhoden | 6 Bern | 12 Neuenburg |
| ■ Vzrůst v novověku | 3 Appenzell-
Innerrhoden | 7 Freiburg | 13 Schaffhausen |
| | 4 Basilej město | 8 Zeneva | 14 Schwyz |
| | | 9 Glarus | 15 Solothurn |
| | | 10 Graubünden | 16 Sv. Havel |
| | | 17 Tessin | 21 Uri |
| | | 18 Thurgau | 22 Waadt |
| | | 19 Unterwalden | 23 Wallis |
| | | 20 Unterwalden
Obwalden | 24 Zug |
| | | | 25 Curychi |



Měřítko 1:12,000,000

- Hranice říše Omejovců (ok. r. 800 po Kr.)
- Zbytky říše Visigotů
- Výboje křesťanských států až do r. 1200 po Kr.
- Výboje křesťanských států ve 13. st.
- Říše granadská (dobyta r. 1492 Kastilií a Aragonií)

Vývoj států na Pyrenejském poloostrově




Měřítko 1:20,000,000

Severní a východní Evropa okolo r. 1350

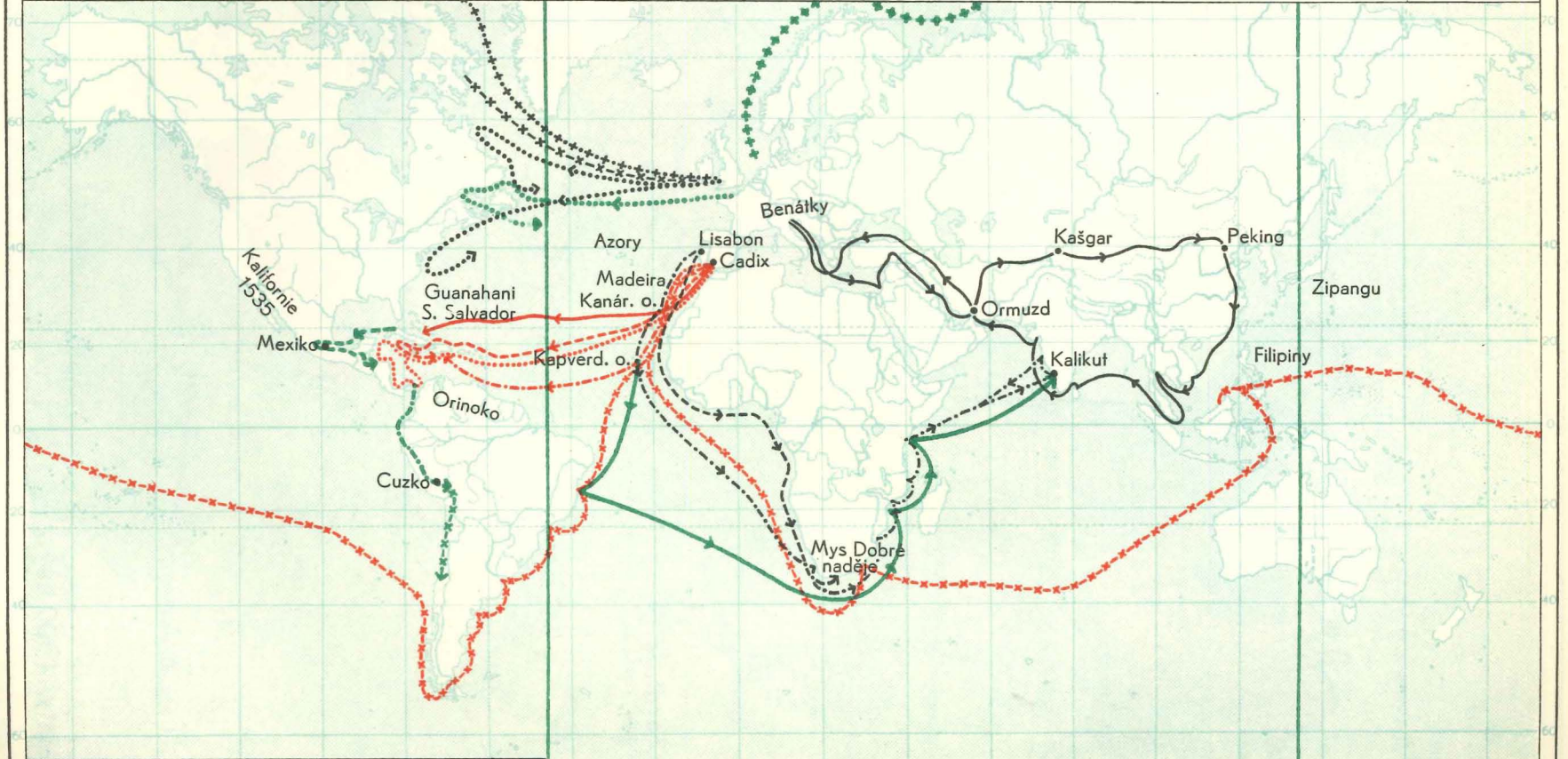
0 100 200 300 400 500 1000 km



Měřítko 1 : 2,500,000




- Kolumbova 1. plavba 1492/93
- Kolumbova 2. plavba 1493/96
- Kolumbova 3. plavba 1498/1500
- Kolumbova 4. plavba 1502/04
- Cesta Marca Pola 1271/95
- Plavba Bart. Diaze 1486
- Plavba Vasca da Gama 1497/98
- Demarkační čára Španělů a Portugalců, stanovená r. 1493 papežem Alexandrem VI.
- Cabral objevuje Brazílii 1500
- Ferdinand Cortez v Mexiku 1519/21
- Magalhaěsova plavba okolo země 1519/22
- Frant. Pizarro v Peru 1526, 1532/34
- Cabot 1497/98
- Cartier 1534
- x--- Frobisher 1575-78
- +--- Davis 1585-87
- x--- Barents 1594-97



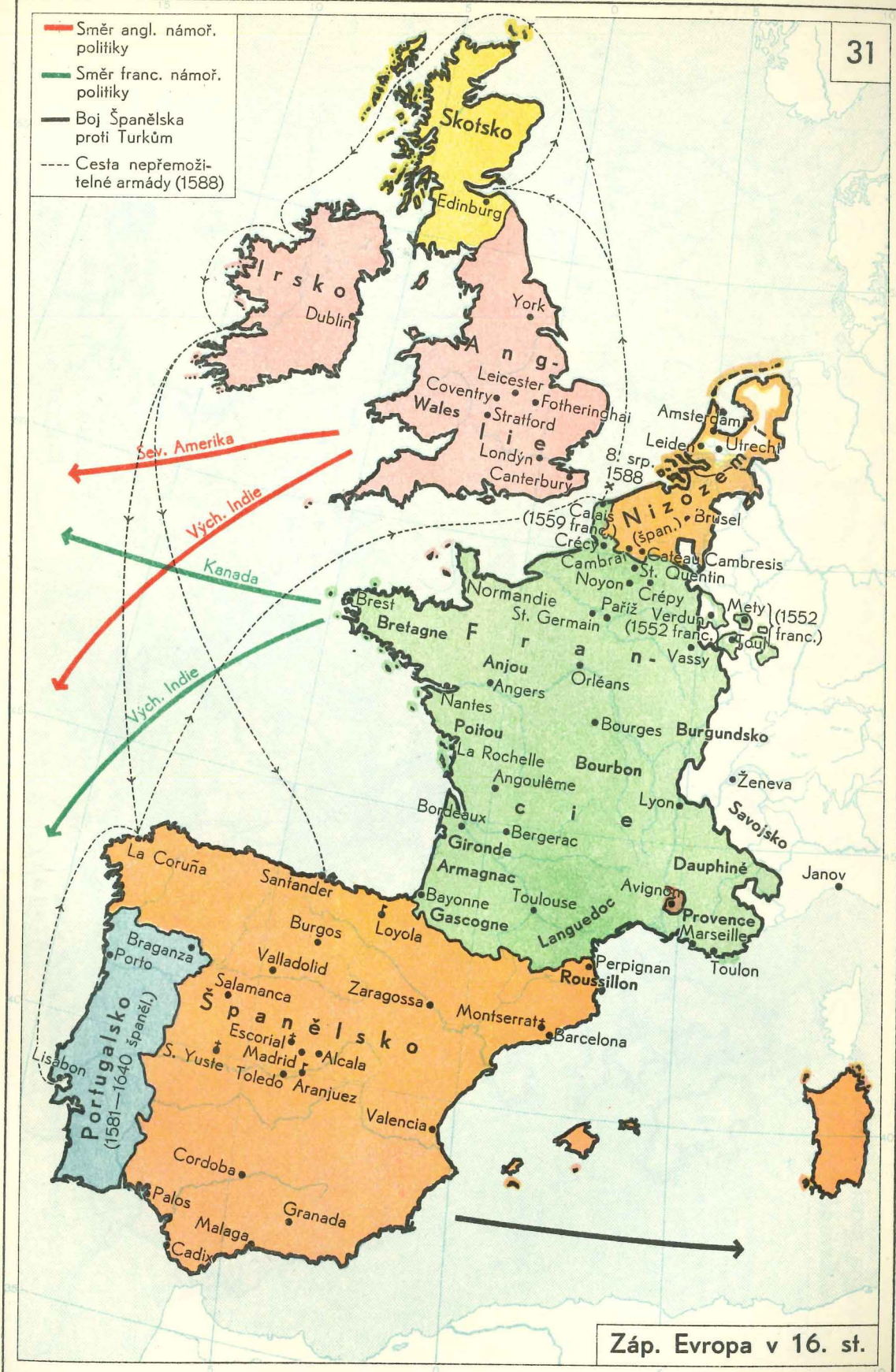
Objevné cesty na sklonku středověku a v 16. století

Měřítko 1 : 180,000,000



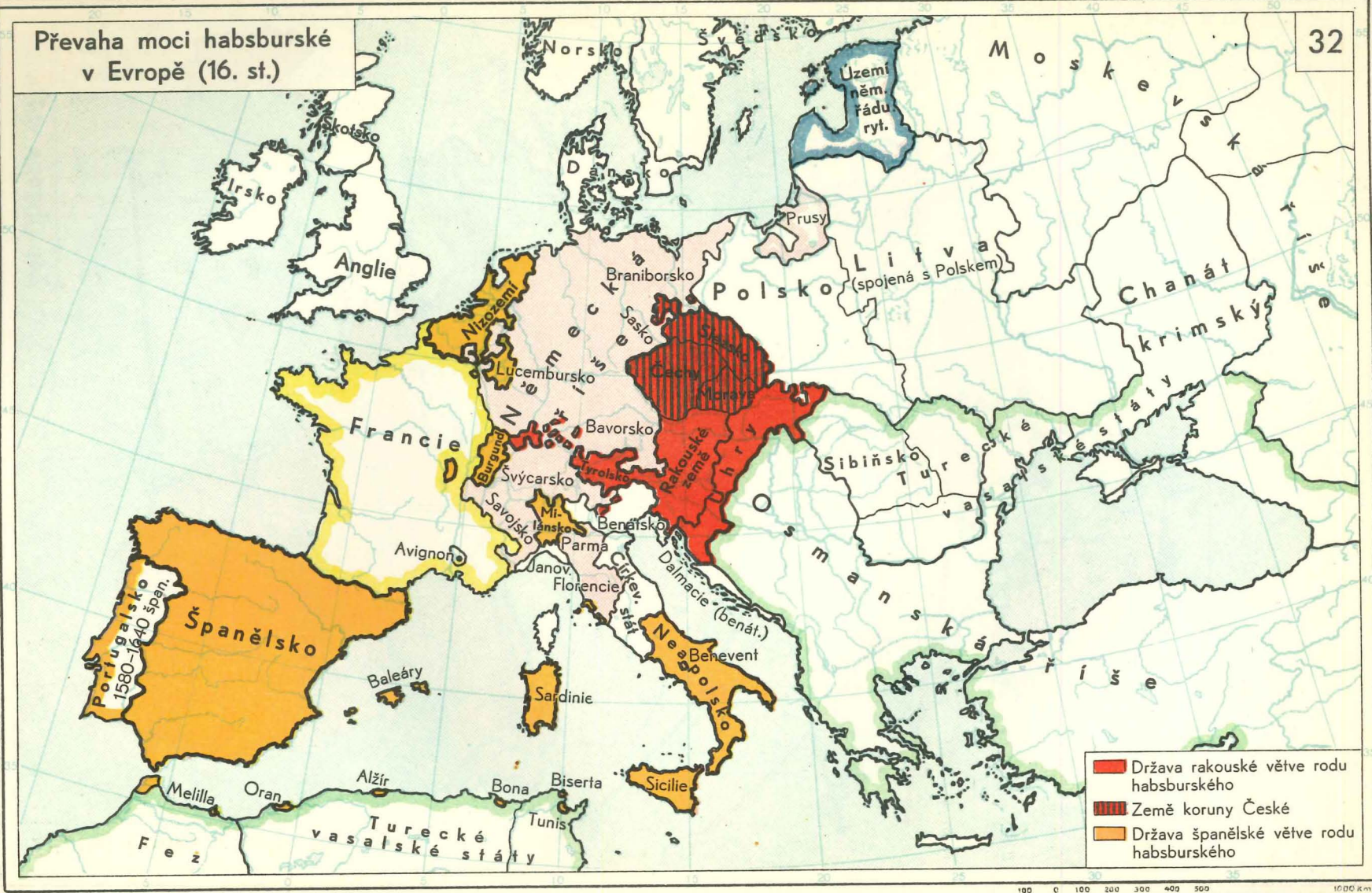


Itálie ok. r. 1500



Záp. Evropa v 16. st.

Převaha moci habsburské v Evropě (16. st.)

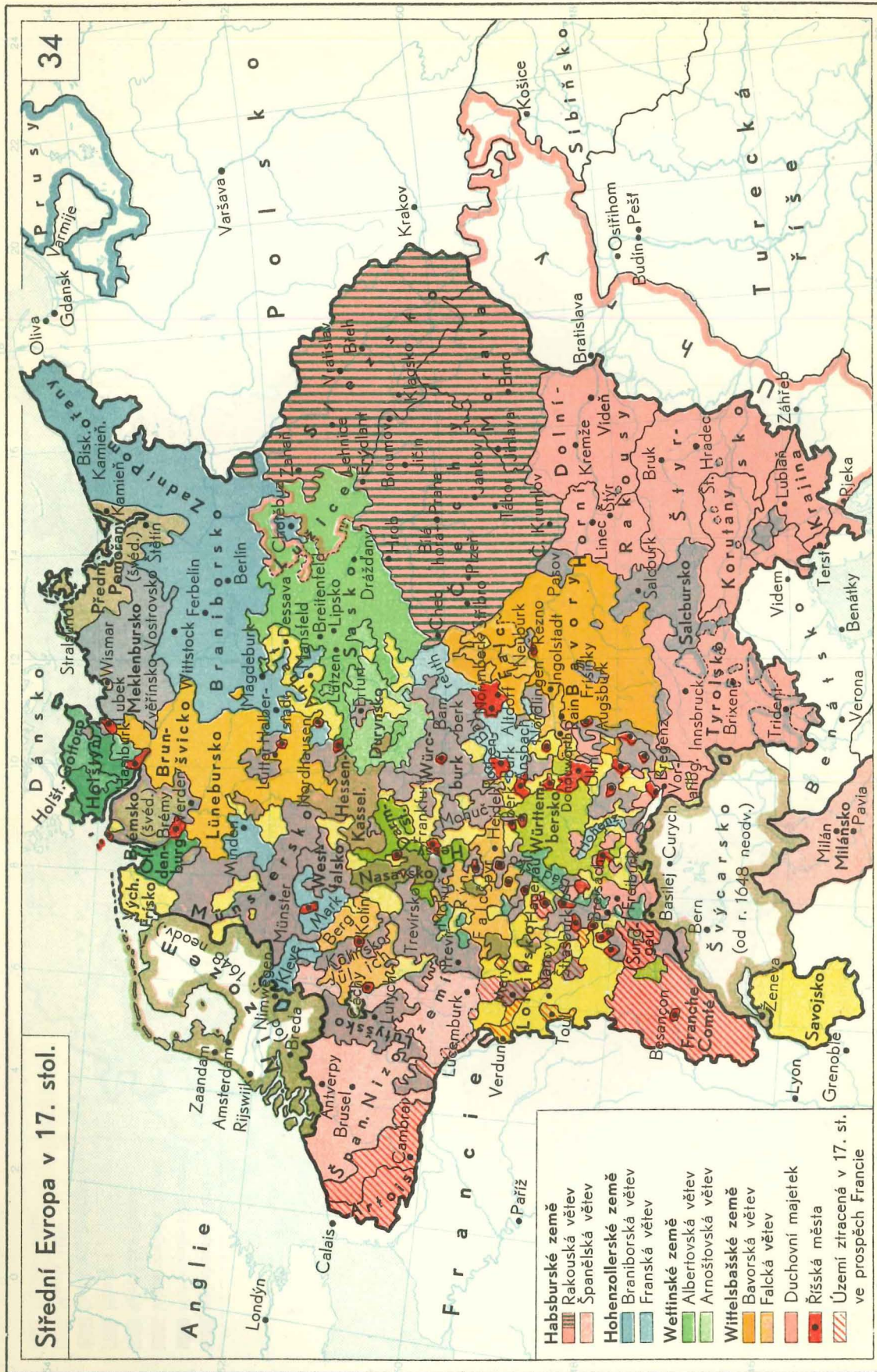


Měřítko 1:20,000,000

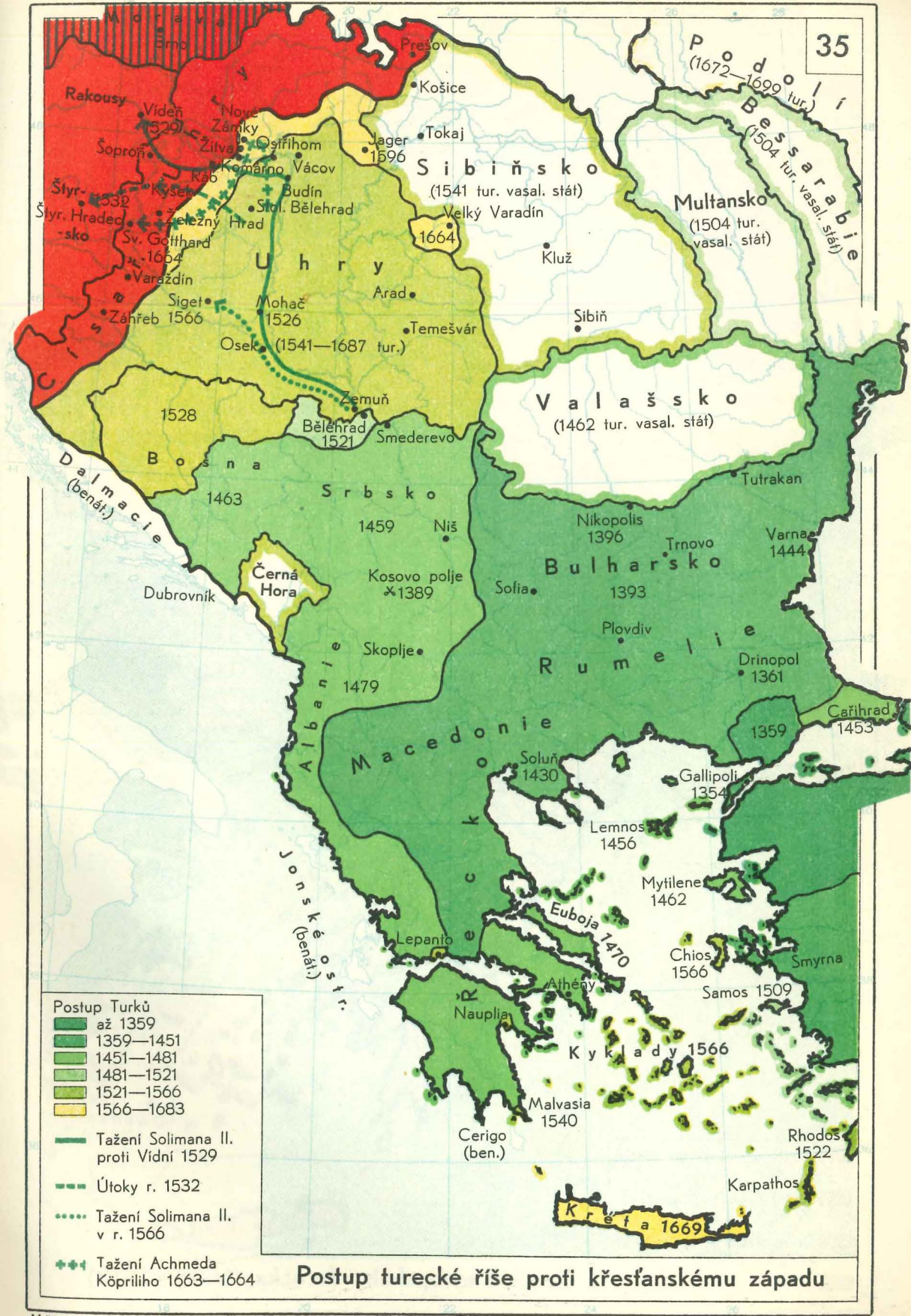
Sřřední Evropa v době reformace



Měřítko 1:7,500,000



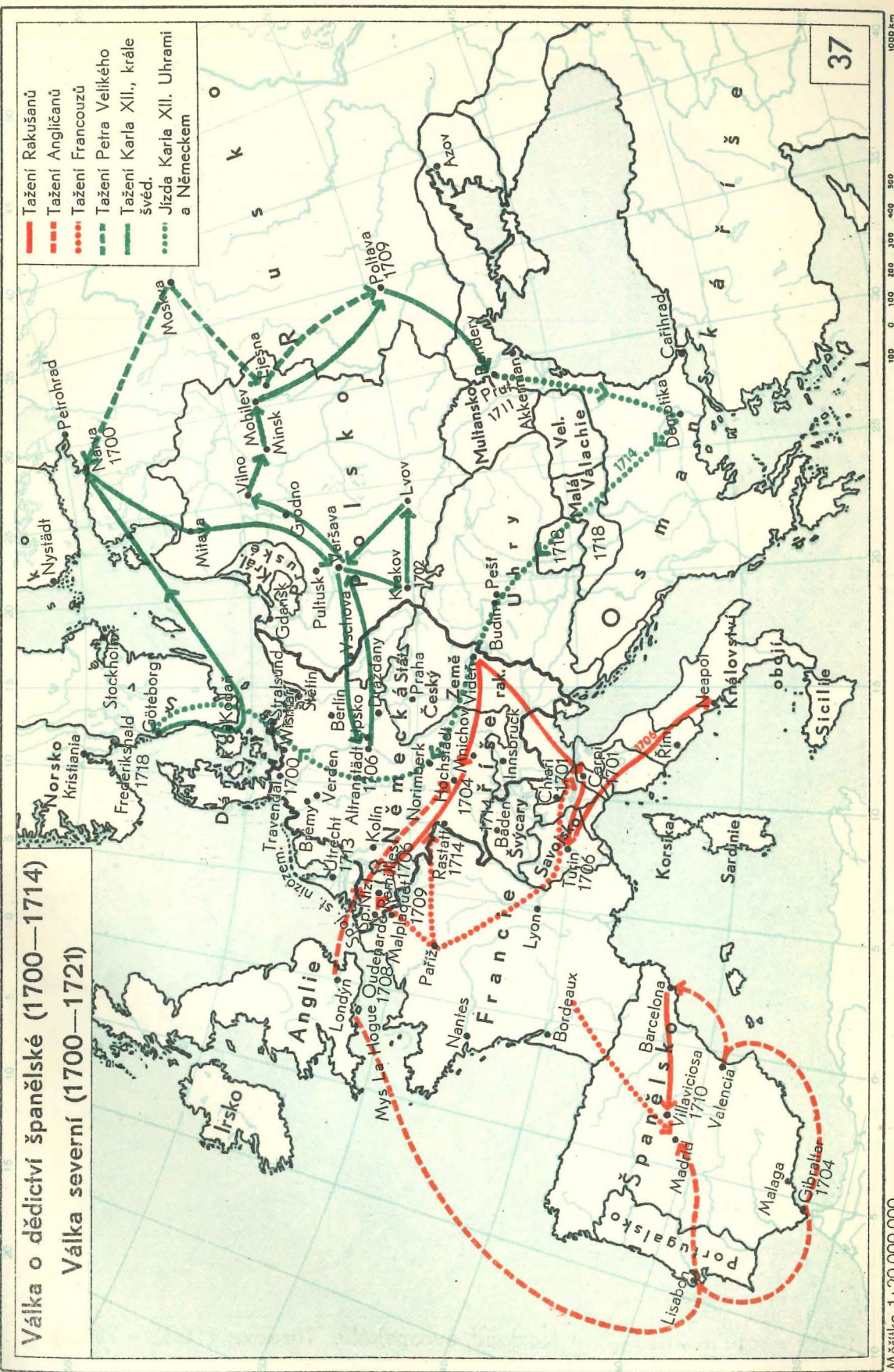
Měřítko 1:7,500,000

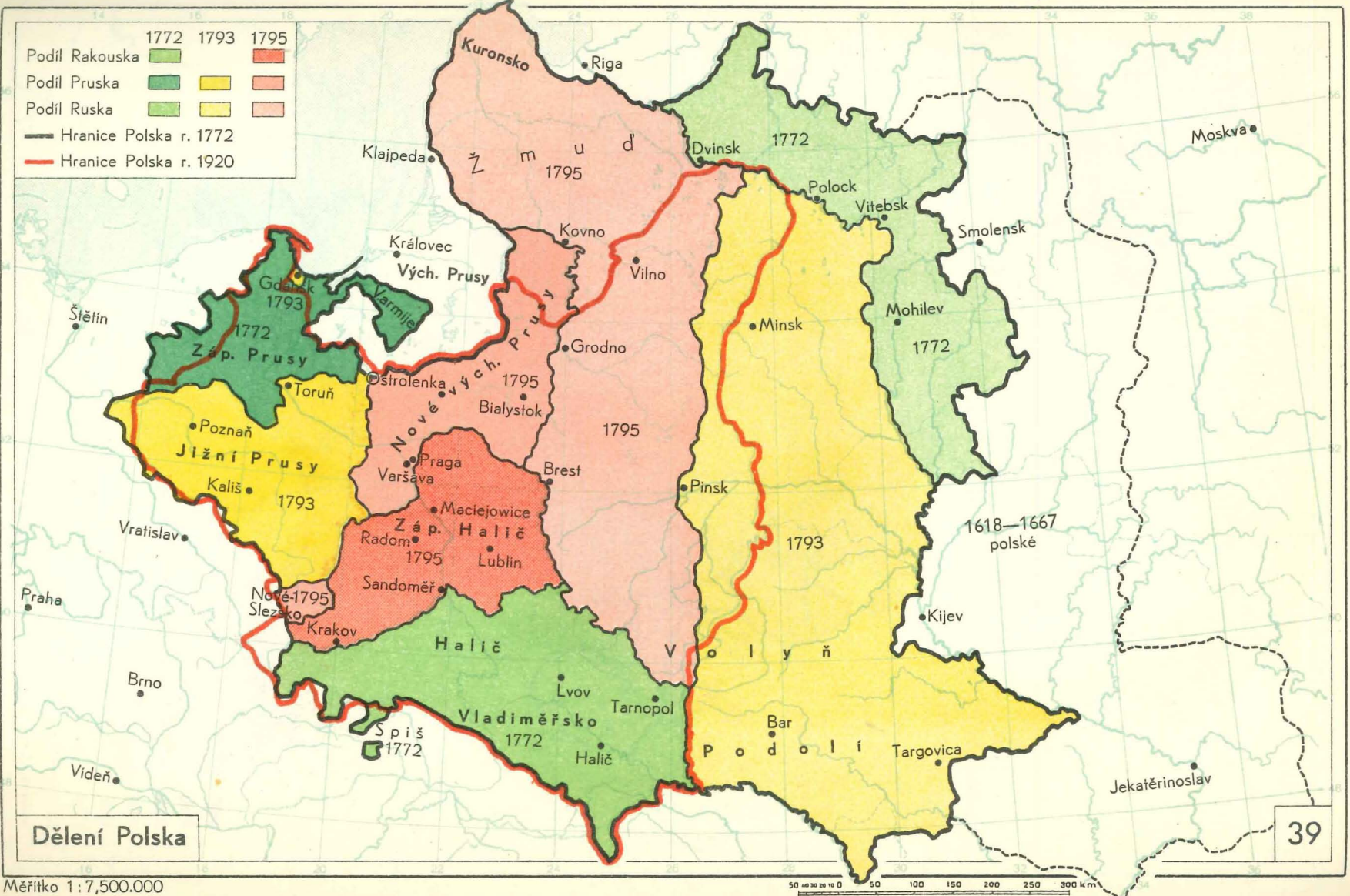
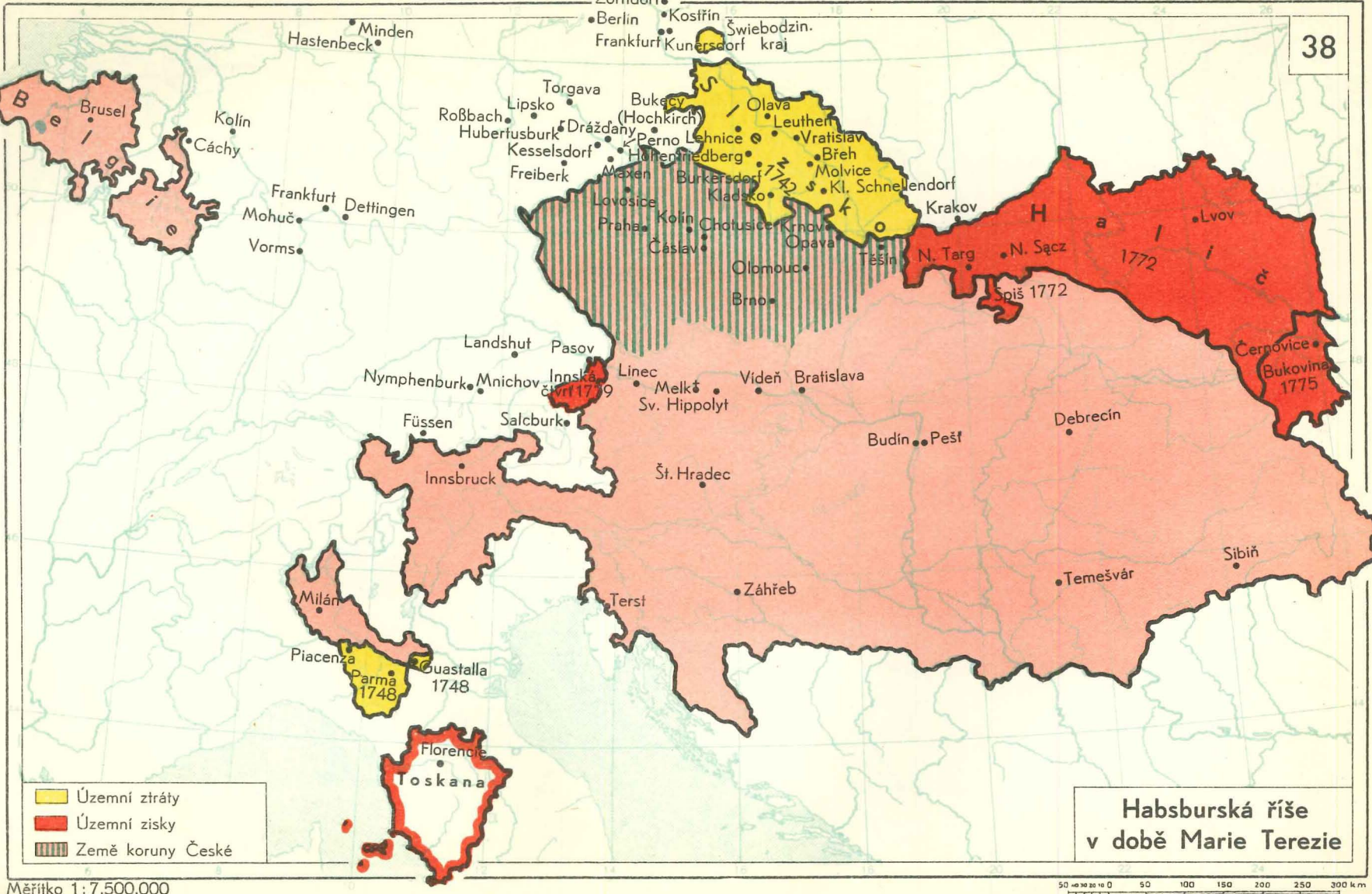


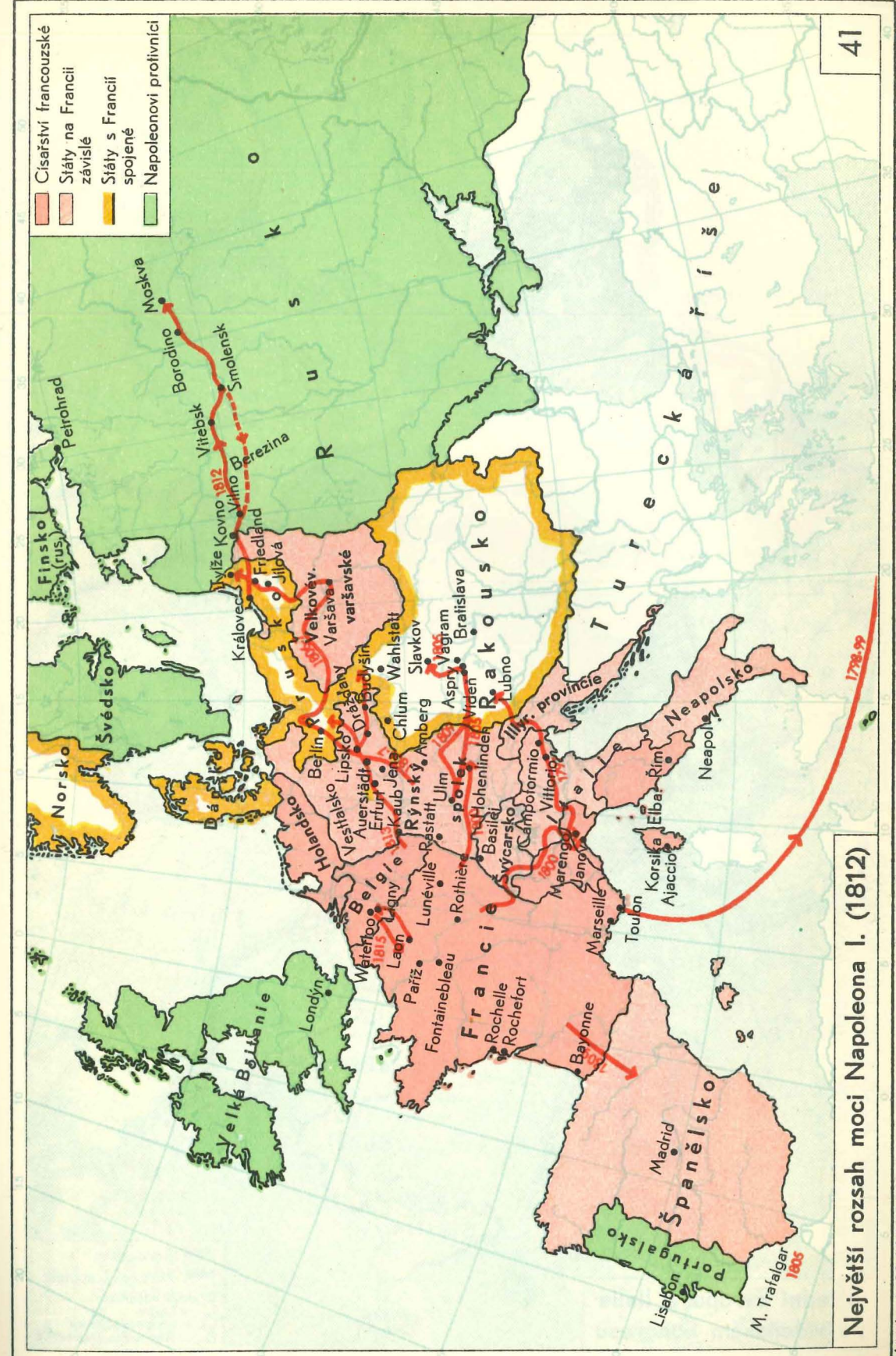
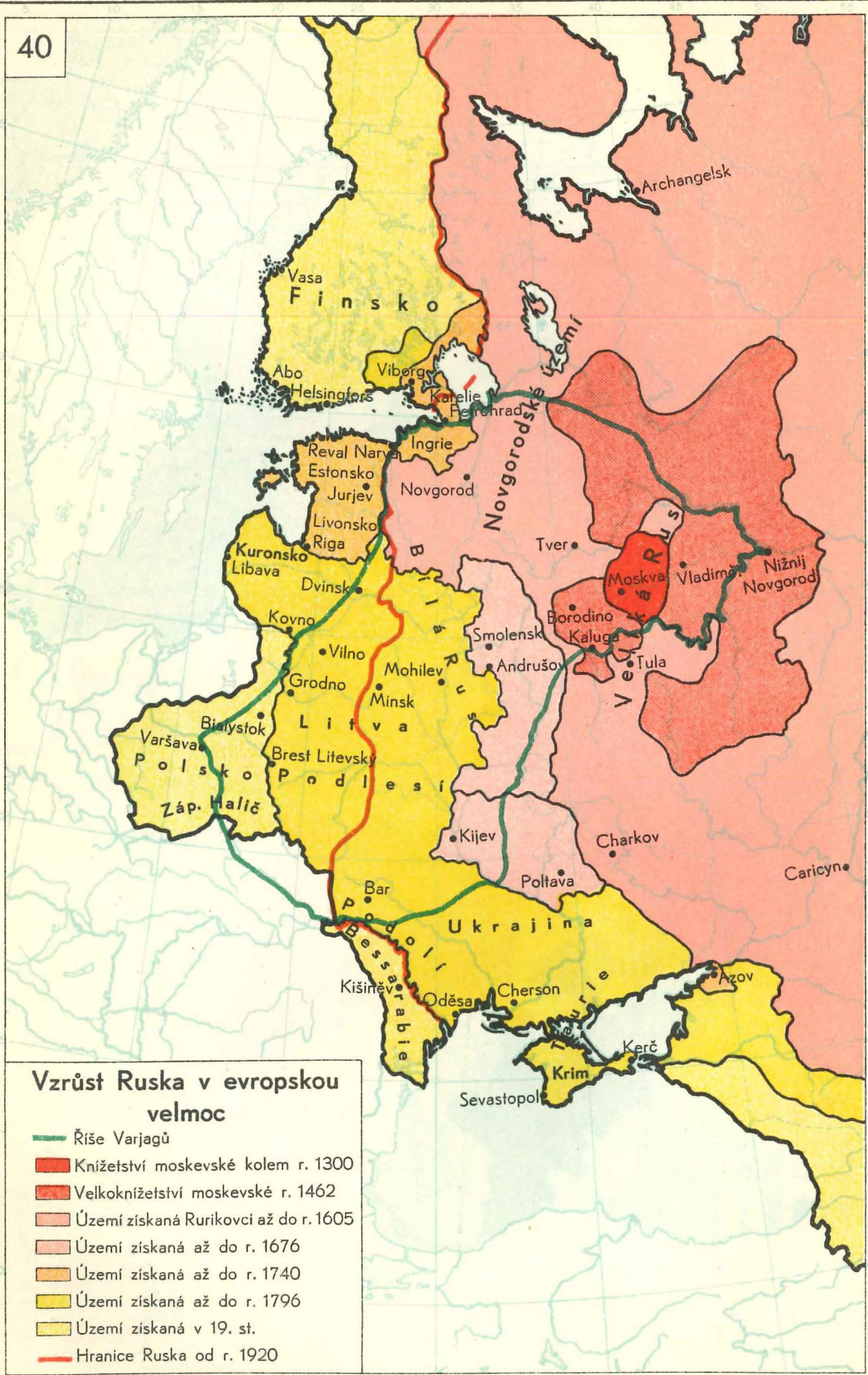
Měřítko 1:7,500,000

50 100 150 200 250 300 km

Postup turecké říše proti křesťanskému západu



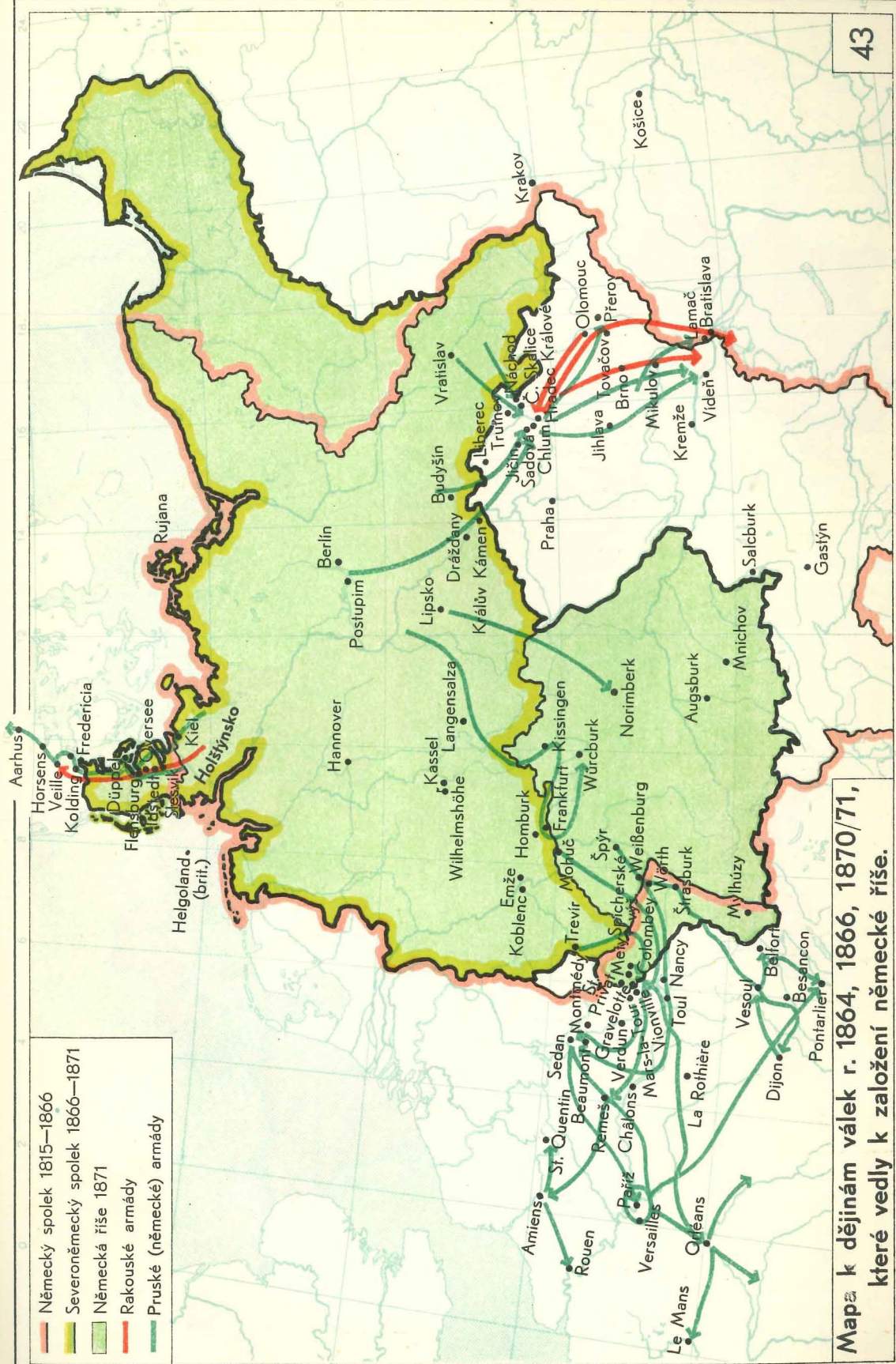






Střední Evropa a Itálie po vídeňském kongresu

- █ Rakousko
- █ Německý spolek
- Br. = Brunšvicko
- L. = Lippe
- L.i. = Lichtenštrýnsko
- R. = Republika krakovská



Mapa k dějinám válek r. 1864, 1866, 1870/71, které vedly k založení německé říše.

- █ Německý spolek 1815—1866
- █ Severoněmecký spolek 1866—1871
- █ Německá říše 1871
- █ Rakouské armády
- █ Pruské (německé) armády

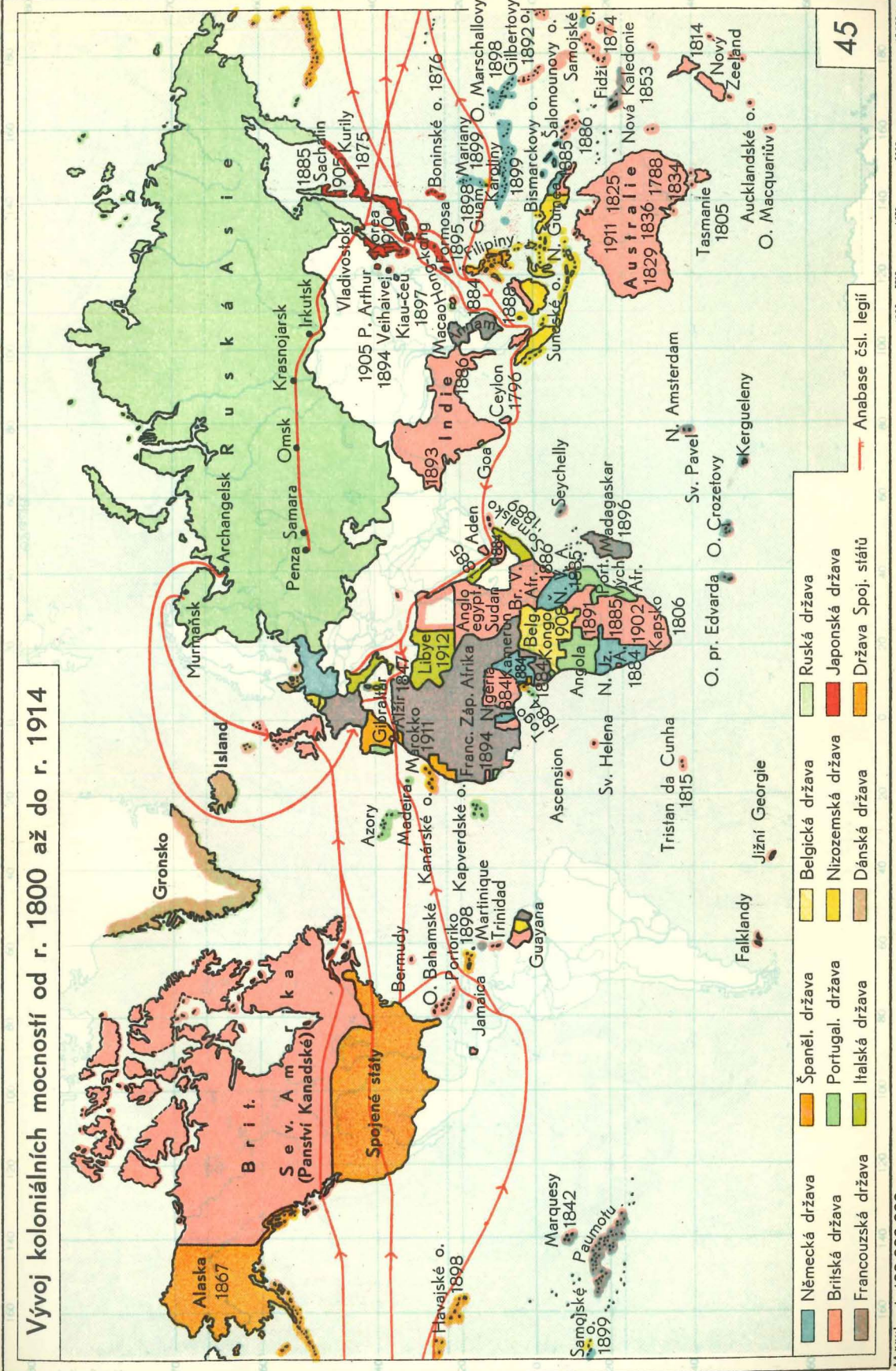
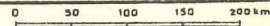


Království Italské

(1859—1919)

- Král. sardinské
- Vzrůst 1859/60
- Vzrůst 1866
- Vzrůst 1870
- Vzrůst 1919

Měřítko 1:6,500,000

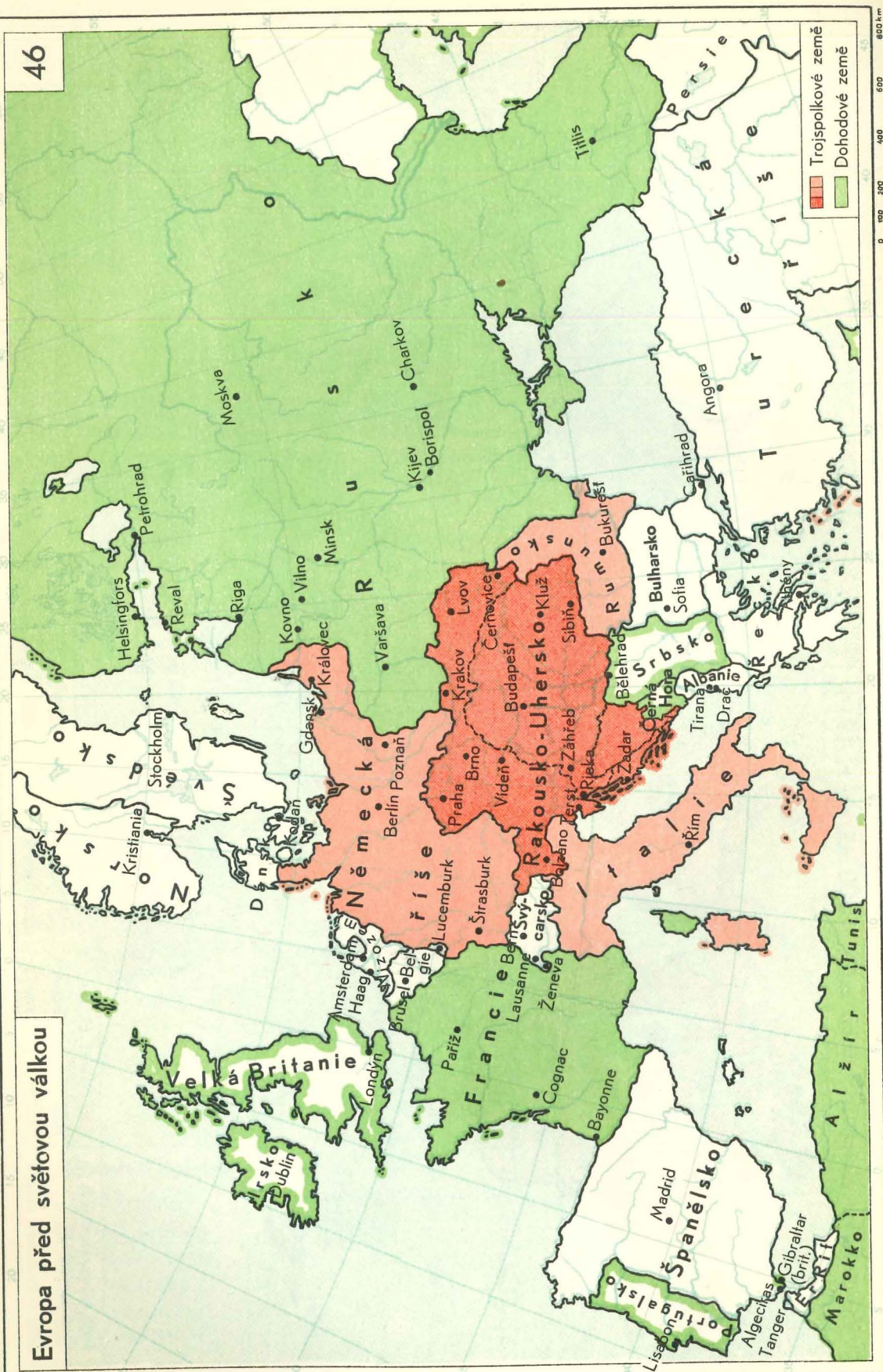


Vývoj koloniálních mocností od r. 1800 až do r. 1914

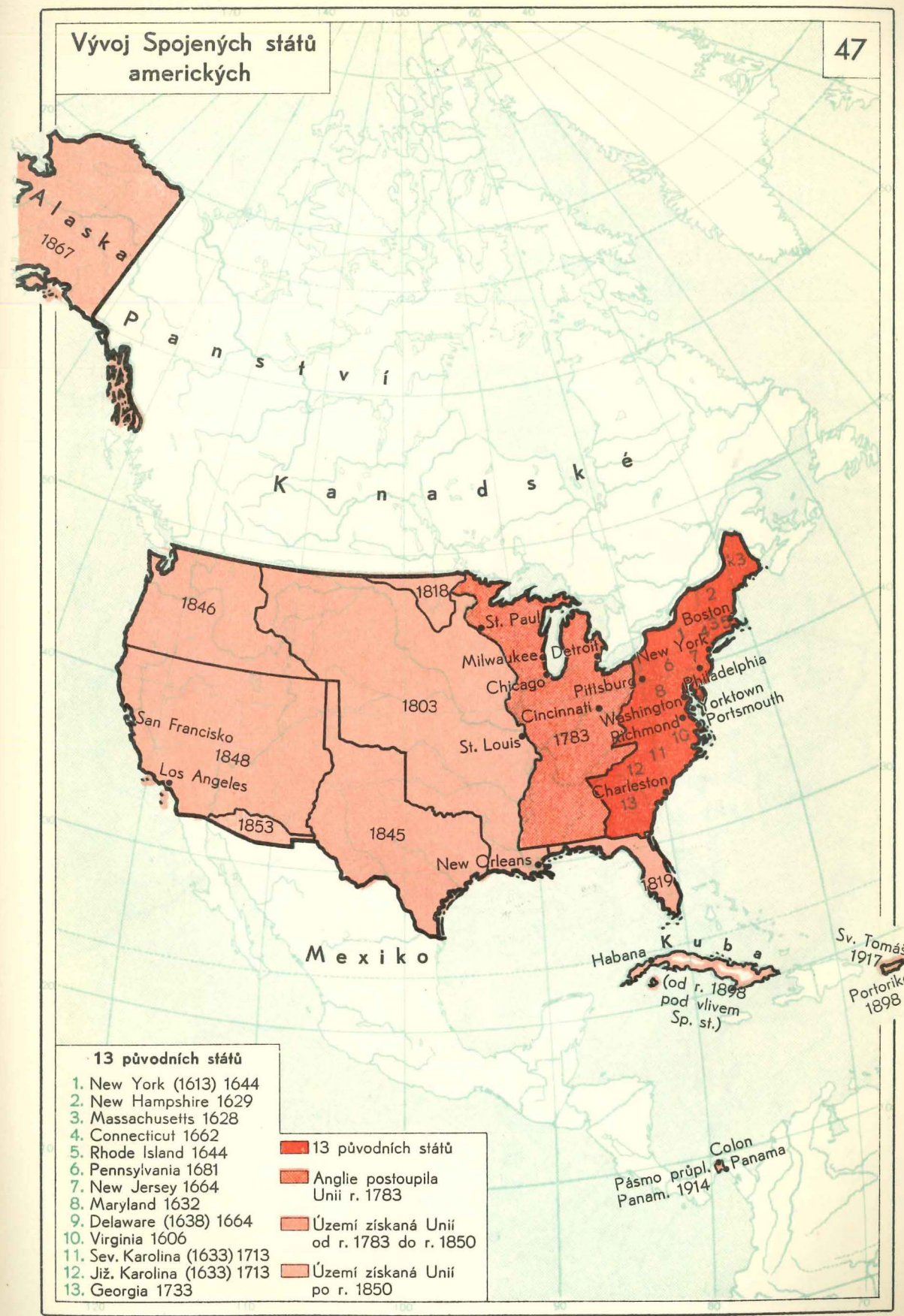
- Německá država
- Britská država
- Francouzská država
- Španěl. država
- Portugalská država
- Italská država
- Belgická država
- Nizozemská država
- Dánská država
- Ruská država
- Japonská država
- Država Spoj. států

Měřítko 1:180,000,000

Anabase čsl. legií



Měřítko 1: 22,000,000



- 13 původních států**
1. New York (1613) 1644
 2. New Hampshire 1629
 3. Massachusetts 1628
 4. Connecticut 1662
 5. Rhode Island 1644
 6. Pennsylvania 1681
 7. New Jersey 1664
 8. Maryland 1632
 9. Delaware (1638) 1664
 10. Virginia 1606
 11. Sev. Karolina (1633) 1713
 12. Již. Karolina (1633) 1713
 13. Georgia 1733
- 13 původních států
■ Anglie postoupila Unii r. 1783
■ Území získaná Unii od r. 1783 do r. 1850
■ Území získaná Unii po r. 1850


Měřítko 1: 40,000,000

100 0 500 1000 2000 km

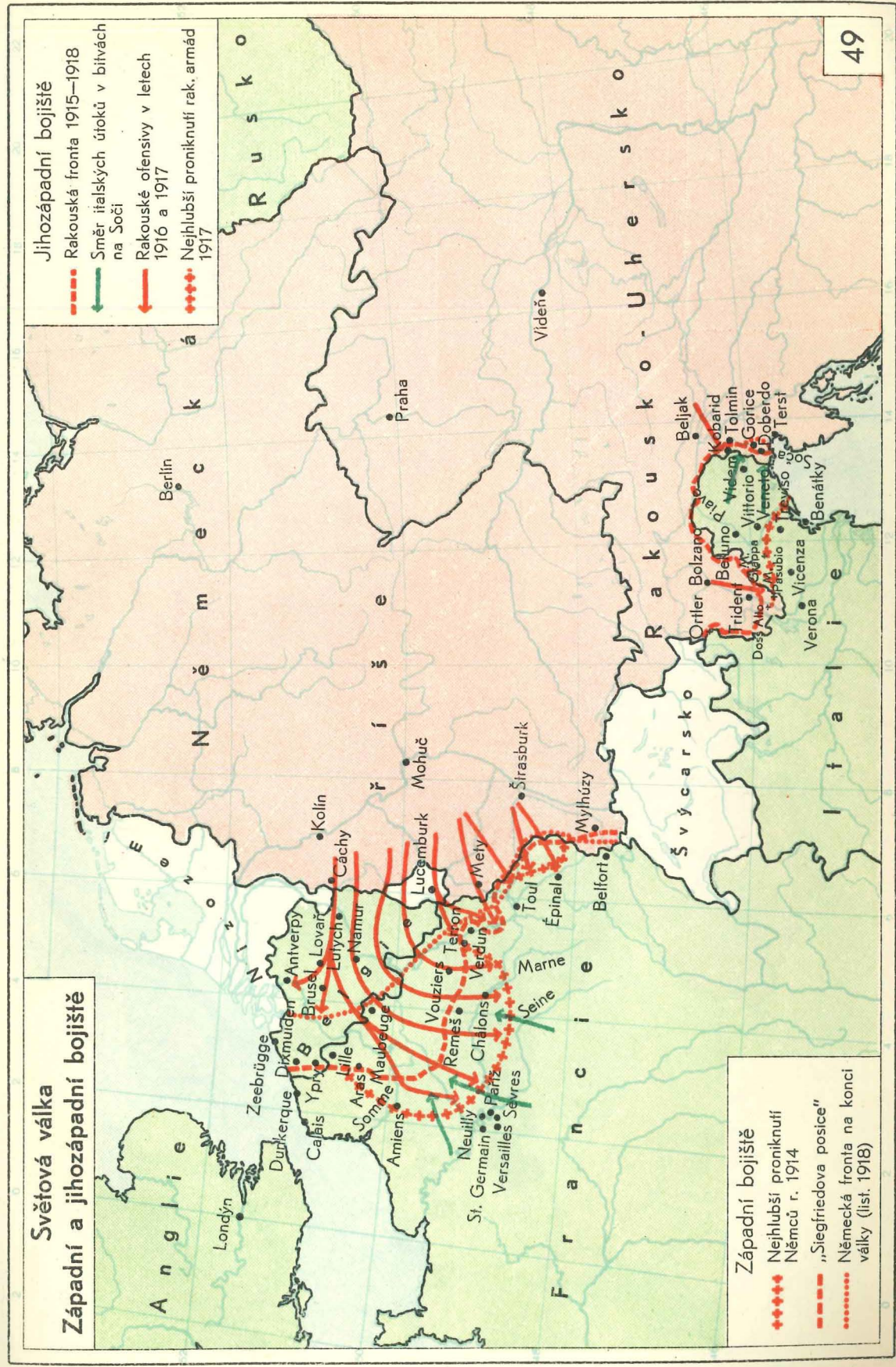
Světová válka Vých. a jihových. bojiště



- Nejhlubší proniknutí Rusů a Rumunů
- Fronta před počátkem velké ofensivy (květen 1915)
- Fronta na konci 1917
- Nejhlubší proniknutí centrálních mocností (1918)




Světová válka Západní a jihozápadní bojiště



- Západní bojiště
- Nejhlubší proniknutí Němců r. 1914
- „Siegfriedova posice“
- Německá fronta na konci války (list. 1918)

- Jihozápadní bojiště
- Rakouská fronta 1915—1918
- Směr italských útoků v bitvách na Soči
- Rakouské ofensivy v letech 1916 a 1917
- Nejhlubší proniknutí rak. armád 1917



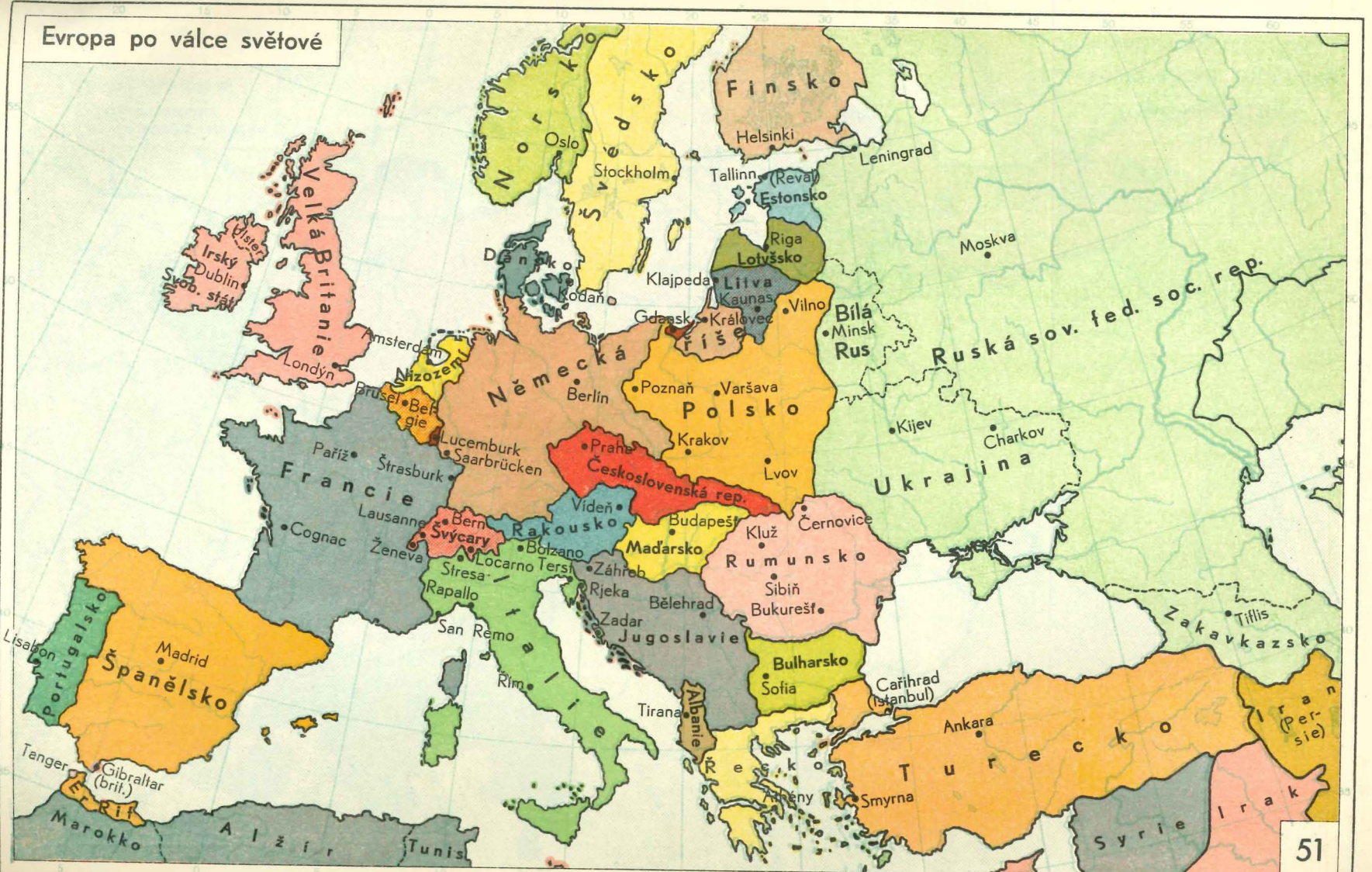


Rozklad rakousko-uherské říše 1918

Měřítko 1:7,500,000

0 50 100 150 200 250 300 km

Evropa po válce světové



Měřítko 1:22,000,000

0 100 200 400 600 800 km

